



**Общество с ограниченной ответственностью
«Волго-Уральский научно-исследовательский и
проектный институт нефти и газа»**

**Заказчик (Агент) ПАО «Газпром» (филиал ООО «Газпром инвест»
«Газпром реконструкция»)**

**«Система противокоррозийной защиты УКПГ-9 Оренбургского
НГКМ»
инвестиционного проекта «Техническое перевооружение и
реконструкция объектов добычи газа ОНГКМ»
(код стройки 051-1001315)**

**ДОКУМЕНТАЦИЯ ПО ПЛАНИРОВКЕ ТЕРРИТОРИИ
(проект планировки территории совмещенный с проектом межевания
территории)**

**Материалы по обоснованию проекта планировки территории.
Графическая часть**

25/471/1608/20-9-ППТ4

Том 4

Изм	№ док.	Подп.	Дата

2022



Общество с ограниченной ответственностью
«Волго-Уральский научно-исследовательский и
проектный институт нефти и газа»

Заказчик (Агент) ПАО «Газпром»(филиал ООО «Газпром инвест»
«Газпром реконструкция»)

«Система противокоррозийной защиты УКПГ-9 Оренбургского
НГКМ»
инвестиционного проекта «Техническое перевооружение и
реконструкция объектов добычи газа ОНГКМ»
(код стройки 051-1001315)

ДОКУМЕНТАЦИЯ ПО ПЛАНИРОВКЕ ТЕРРИТОРИИ
(проект планировки территории совмещенный с проектом межевания
территории)

Материалы по обоснованию проекта планировки территории.
Графическая часть

25/471/1608/20-9-ППТ4

Том 4

Главный инженер

Начальник отдела СИД



М.Ю. Попов

А.С. Смирнов

Изм	№ док.	Подп.	Дата

2022

Взам.инв.№

Подп. и дата

Инв.№ подл.

Обозначение	Наименование	Примечание
25/471/1608/20-9-ППТ4-С	Содержание тома 4	
25/471/1608/20-9-СД	Состав документации по планировке территории	
25/471/1608/20-9-ППТ4.ГЧ	Графическая часть	
25/471/1608/20-9-ППТ4.ГЧ1	Лист 1– Схема расположения элементов планировочной структуры (территорий, занятых линейными объектами и (или) предназначенных для размещения линейных объектов (М 1:20 000)	
25/471/1608/20-9-ППТ4.ГЧ2	Лист 1– Лист 19– Схема использования территории в период подготовки проекта планировки территории (М 1:1 000)	
25/471/1608/20-9-ППТ4.ГЧ3	Лист 1– Лист 19– Схема границ зон с особыми условиями использования территорий, особо охраняемых природных территорий, лесничеств совмещена со схемой границ территорий, подверженных риску возникновения чрезвычайных ситуаций природного и техногенного характера (М 1:1 000)	
25/471/1608/20-9-ППТ4.ГЧ4	Лист 1– Лист 19– Схема конструктивных и планировочных решений (М 1:1 000)	
	Схема организации улично-дорожной сети и движения транспорта	Не разрабатывается
	Схема вертикальной планировки территории, инженерной подготовки и инженерной защиты территории	Не разрабатывается
	Схема границ территорий объектов культурного наследия	Не разрабатывается

Согласовано

Взам. инв. №

Подп. и Дата

Инв. № подл.

25/471/1608/20-9 – С

Изм.	Кол.уч	Лист	№ док	Подпись	Дата
Разраб.		Михайлова		<i>Мих</i>	01.2.22
Проверил		Смирнов		<i>АС</i>	01.2.22
Н.контр		Смирнов		<i>АС</i>	01.2.22
ГИП		Нечаев		<i>АН</i>	01.2.22

Содержание тома 4

Стадия	Лист	Листов
П	1	
ООО «ВолгоУралНИПИгаз» г. Оренбург		

Номер тома	Обозначение	Наименование	Примечание
1	25/471/1608/20-9-ППТ1	Основная часть проекта планировки территории. Положение о размещении линейного объекта.	
2	25/471/1608/20-9-ППТ2	Основная часть проекта планировки территории. Графическая часть.	
3	25/471/1608/20-9-ППТ3	Материалы по обоснованию проекта планировки территории. Пояснительная записка.	
4	25/471/1608/20-9-ППТ4	Материалы по обоснованию проекта планировки территории. Графическая часть.	
5	25/471/1608/20-9-ПМТ5	Основная часть проекта межевания территории. Текстовая часть.	
6	25/471/1608/20-9-ПМТ6	Основная часть проекта межевания территории. Графическая часть.	
7	25/471/1608/20-9-ПМТ7	Материалы по обоснованию проекта межевания территории. Пояснительная записка.	
8	25/471/1608/20-9-ПМТ8	Материалы по обоснованию проекта межевания территории. Графическая часть.	


Согласовано

Взам. инв. №

Подп. и Дата

Инв. № подл.

25/471/1608/20-9- СД

Изм.	Кол.уч	Лист	№ док	Подпись	Дата
ГИП		Нечаев			01.22

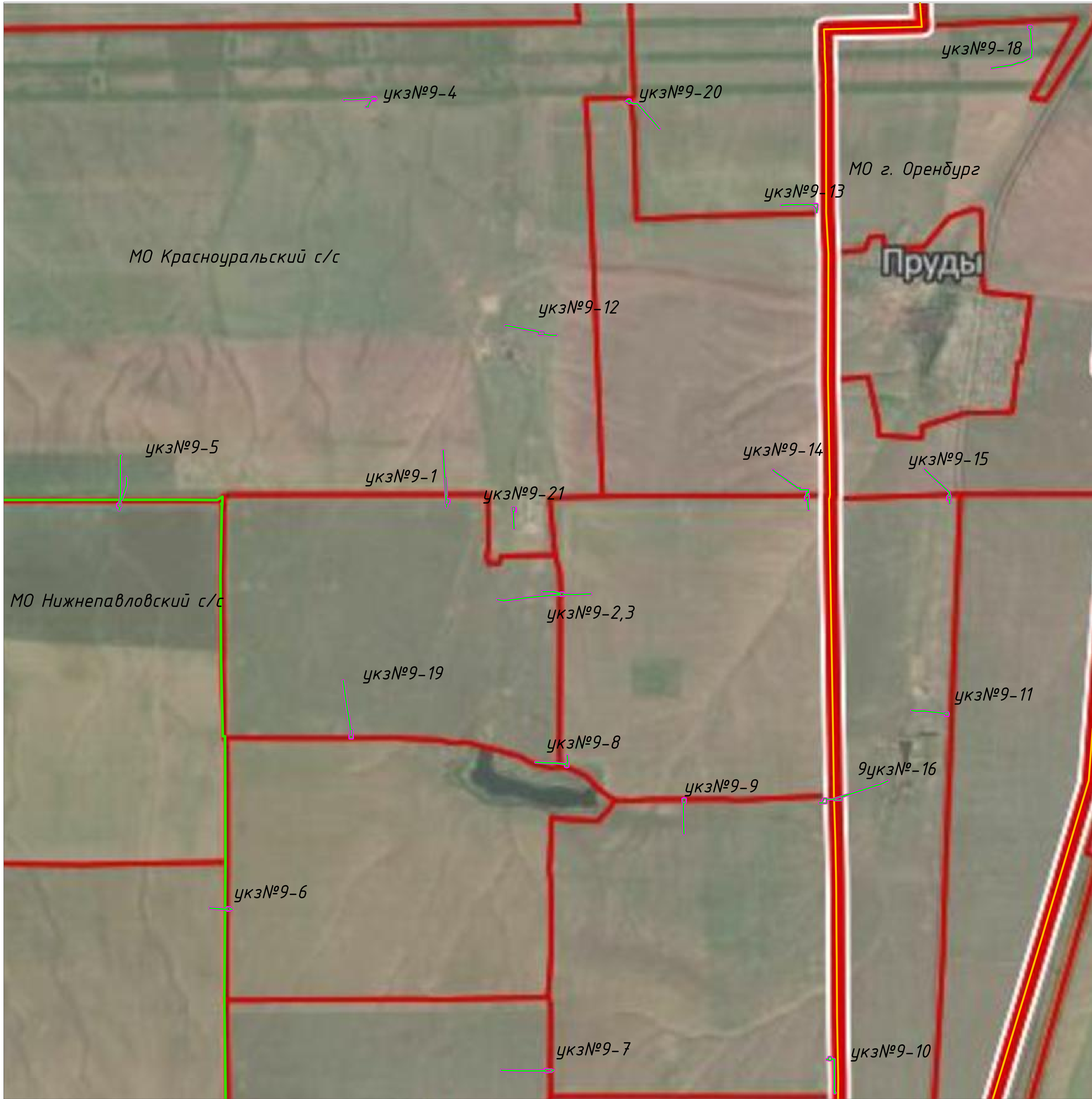
Состав документации по планировке территории

Стадия	Лист	Листов
П	1	1
ООО «ВолгоУралНИПИгаз» г. Оренбург		

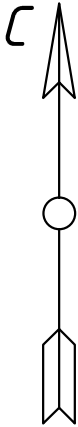
[illegible]

Инв. № подл.	Подп. и дата	Взам. инв. №

						25/471/1608/20-9-Т	Лист
Изм.	Кол.уч.	Лист	№ док.	Подпись	Дата		2



Оренбургская область на схеме РФ



Условные обозначения	
	- граница территории, в отношении которой осуществляется подготовка схемы расположения элементов планировочной структуры
	- границы зон планируемого размещения линейного объекта
	- граница МО город Оренбург
	- граница МО Нижнепавловский с/с
	- граница МО Красноуральский с/с

Примечания:

1) Схема подготовлена на основании схемы территориального планирования МО Оренбургский район Оренбургской области, утвержденный Постановлением Оренбургской области от 01.03.2021 № 119-п.

2) Схема подготовлена на основании Генерального плана МО г. Оренбург, утвержденный Решением Оренбургского городского Совета от 10.10.2008 № 674.

3) Схема подготовлена на основании Генерального плана МО Нижнепавловский сельсовет Оренбургского района Оренбургской области, утвержденный Решением Совета депутатов МО Нижнепавловский сельсовет Оренбургского района Оренбургской области от 13.11.2020 № 13.

4) Схема подготовлена на основании Генерального плана МО Красноуральский сельсовет Оренбургского района Оренбургской области, утвержденный Решением Совета депутатов МО Красноуральский сельсовет Оренбургского района Оренбургской области от 06.12.2018 № 157.

5) Схема выполнена на топографической карте в масштабе 1:20000.

6) границы зон планируемого размещения объектов ВЗиС отсутствуют, т.к. не предусмотрены в проектной документации, границы зон демонтажа отсутствуют, т.к работы будут производиться в границах зон планируемого размещения линейного объекта.

						25/471/1608/20-9-ППТ4.ГЧ1						
						«Система противокоррозийной защиты УКПГ -9 Оренбургского НГКМ» инвестиционного проекта «Техническое перевооружение и реконструкция объектов добычи газа ОНГКМ» (код стройки 051-1001315)						
Изм.	Кол.ч	Лист	№ док.	Подпись	Дата					Стадия	Лист	Листов
Разработал				Михайлова	01.22	Материалы по обоснованию проекта планировки территории. Графическая часть				П	1	1
Н.контроль				Смирнов	01.22					ООО "ВолгаФилИнтегаз" г. Оренбург		
ГИП				Нечаев	01.22	Схема расположения элементов планировочной структуры (территорий, занятых линейными объектами и (или) предназначенных для размещения линейных объектов) М 1:20 000						

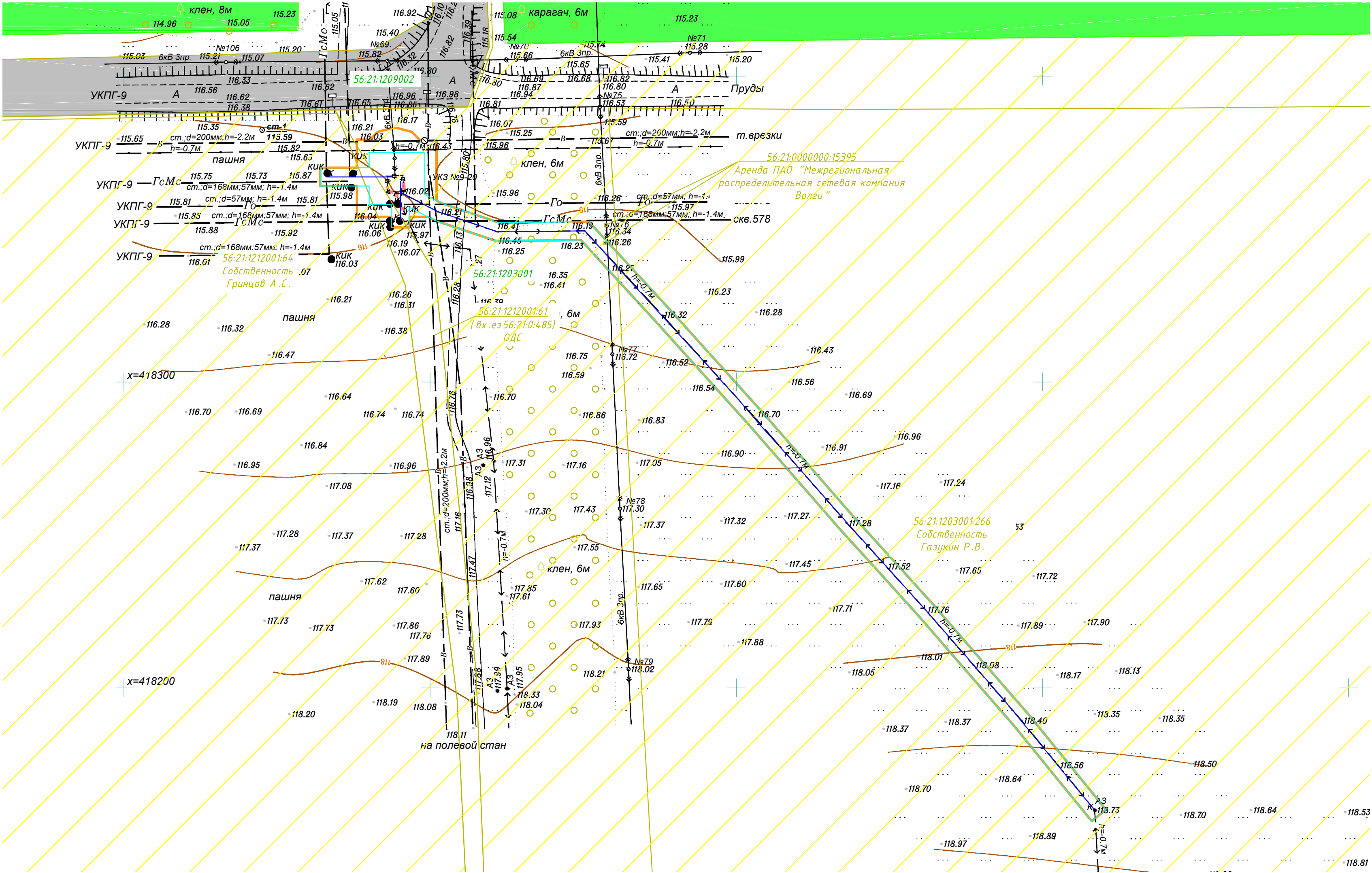
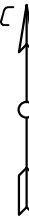
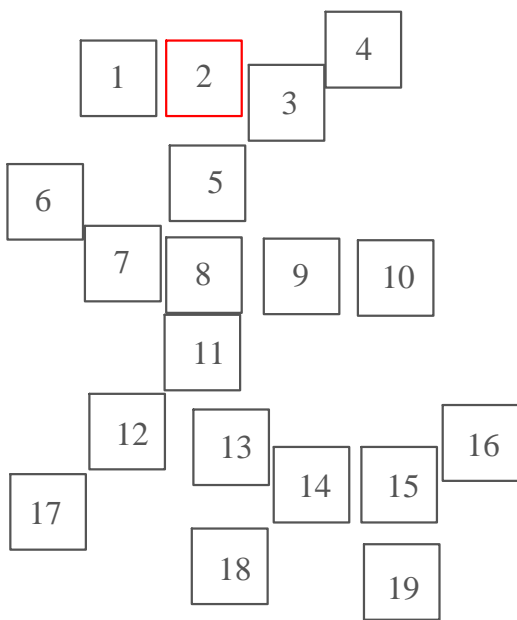


Схема расположения листов



Система координат - МСК-56
Система высот Балтийская (1977г.)
Сечение рельефа 0.5м

Условные обозначения	
	- объект реконструкции (электрокабель)
	- границы зоны планируемого размещения линейного объекта
	- границы территории, в отношении которой осуществляется подготовка проекта планировки территории
	- границы существующих земельных участков, учтенных в ЕГРН
	- границы кадастрового квартала
	- границы зон планируемого размещения объектов капитального строительства, установленные ранее утвержденной документацией по планировке территории (утв. Распоряжением Министерства строительства, жилищно-коммунального, дорожного хозяйства и транспорта Оренбургской области от 26.03.2020г № 31-р "Строительство 5 этапа "Реконструкция сетей связи ДКС-1, УКПГ-10, Промбазы Оренбургского НГКМ в рамках проекта "Реконструкция ДКС-1, 2 на Оренбургском НГКМ"
	- кадастровый номер земельного участка, учтенного в ЕГРН (форма собственности)
	- земли сельскохозяйственного назначения
	- земли промышленности
	- земли лесного фонда
	- земли населенных пунктов

Примечания:

- категории земель в границах территории, в отношении которой осуществляется подготовка проекта планировки - земли сельскохозяйственного назначения, земли промышленности, земли лесного фонда, земли населенных пунктов;
- необходимость изъятия земельных участков для государственных и (или) муниципальных нужд, отсутствует

						25/471/1608/20-9-ППТ4.ГЧ2			
						«Система противокоррозионной защиты УКПГ –9 Оренбургского НГКМ» инвестиционного проекта «Техническое перевооружение и реконструкция объектов добычи газа ОНГКМ» (код стройки 051-1001315)			
Изм.	Кол.уч.	Лист	№ док	Подпись	Дата		Стадия	Лист	Листов
Разработал	Михайлова			<i>Мих.</i>	01.22		П	2	19
И.контр.	Смирнов			<i>И.</i>	01.22	Материалы по обоснованию проекта планировки территории. Графическая часть			
ИП	Нечаев			<i>Н.</i>	01.22				
						Схема использования территории в период подготовки проекта планировки территории (Масштаб 1:1000)	ООО "ВолгоУралНИИГаз" г. Оренбург		

Условные обозначения	
	- объект реконструкции (электрокабель)
	- границы зоны планируемого размещения линейного объекта
	- границы территории, в отношении которой осуществляется подготовка проекта планировки территории
	- границы существующих земельных участков, учтенных в ЕГРН
	- границы кадастрового квартала
	- границы зон планируемого размещения объектов капитального строительства, установленные ранее утвержденной документацией по планировке территории (утв. Распоряжением Министерства строительства, жилищно-коммунального, дорожного хозяйства и транспорта Оренбургской области от 26.03.2020г № 31-р "Строительство 5 этапа "Реконструкция сетей связи ДКС-1, УКПГ-10, Промбазы Оренбургского НГКМ в рамках проекта "Реконструкция ДКС-1, 2 на Оренбургском НГКМ"
56:44:0802001.23	- кадастровый номер земельного участка, учтенного в ЕГРН (форма собственности)
	- земли сельскохозяйственного назначения
	- земли промышленности
	- земли лесного фонда
	- земли населенных пунктов

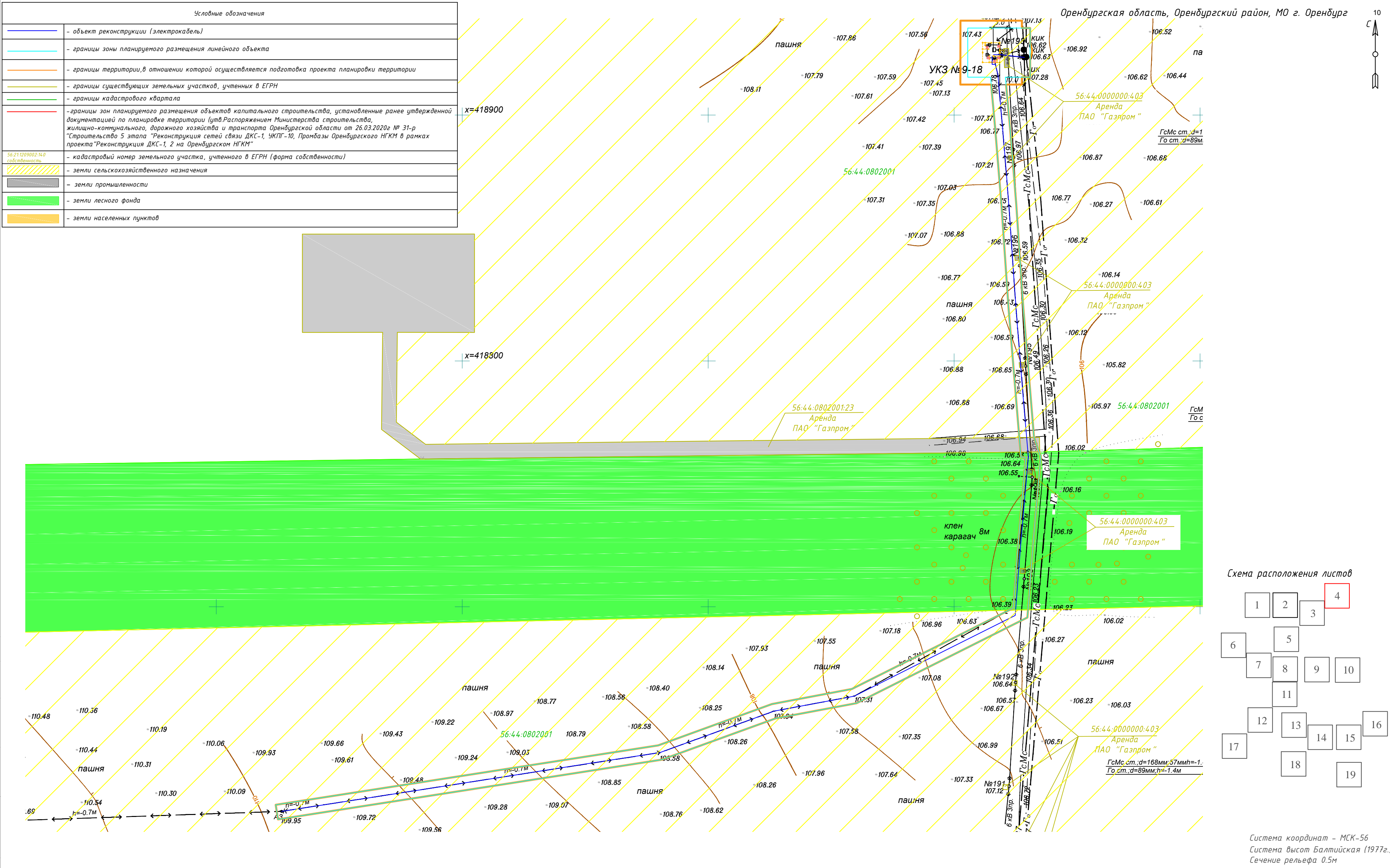
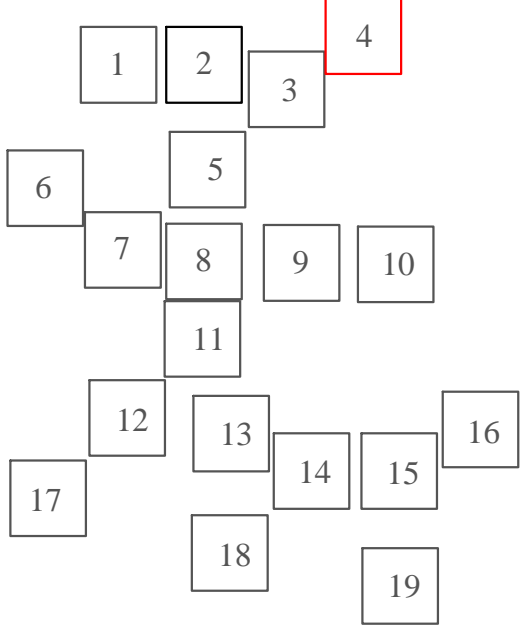





Схема расположения листов



Система координат - МСК-56
Система высот Балтийская (1977г.)
Сечение рельефа 0.5м

Примечания:

- категории земель в границах территории, в отношении которой осуществляется подготовка проекта планировки - земли сельскохозяйственного назначения, земли промышленности, земли лесного фонда, земли населенных пунктов;
- необходимость изъятия земельных участков для государственных и (или) муниципальных нужд, отсутствует

						25/471/1608/20-9-ППТ4.ГЧ2			
						«Система противокоррозионной защиты УКПГ-9 Оренбургского НГКМ» инвестиционного проекта «Техническое перевооружение и реконструкция объектов добычи газа ОНГКМ» (код стройки 051-1001315)			
Изм.	Кол.ч	Лист	№ док	Подпись	Дата				
Разработал	Михайлова		01.22	Материалы по обоснования проекта планировки территории. Графическая часть			Стадия	Лист	Листов
Н.контроль	Смирнов		01.22				П	4	19
ГИП	Нечаев		01.22						
						Схема использования территории в период подготовки проекта планировки территории (Масштаб 1:1000)			ООО "ВолгоУралНИИГаз" г. Оренбург

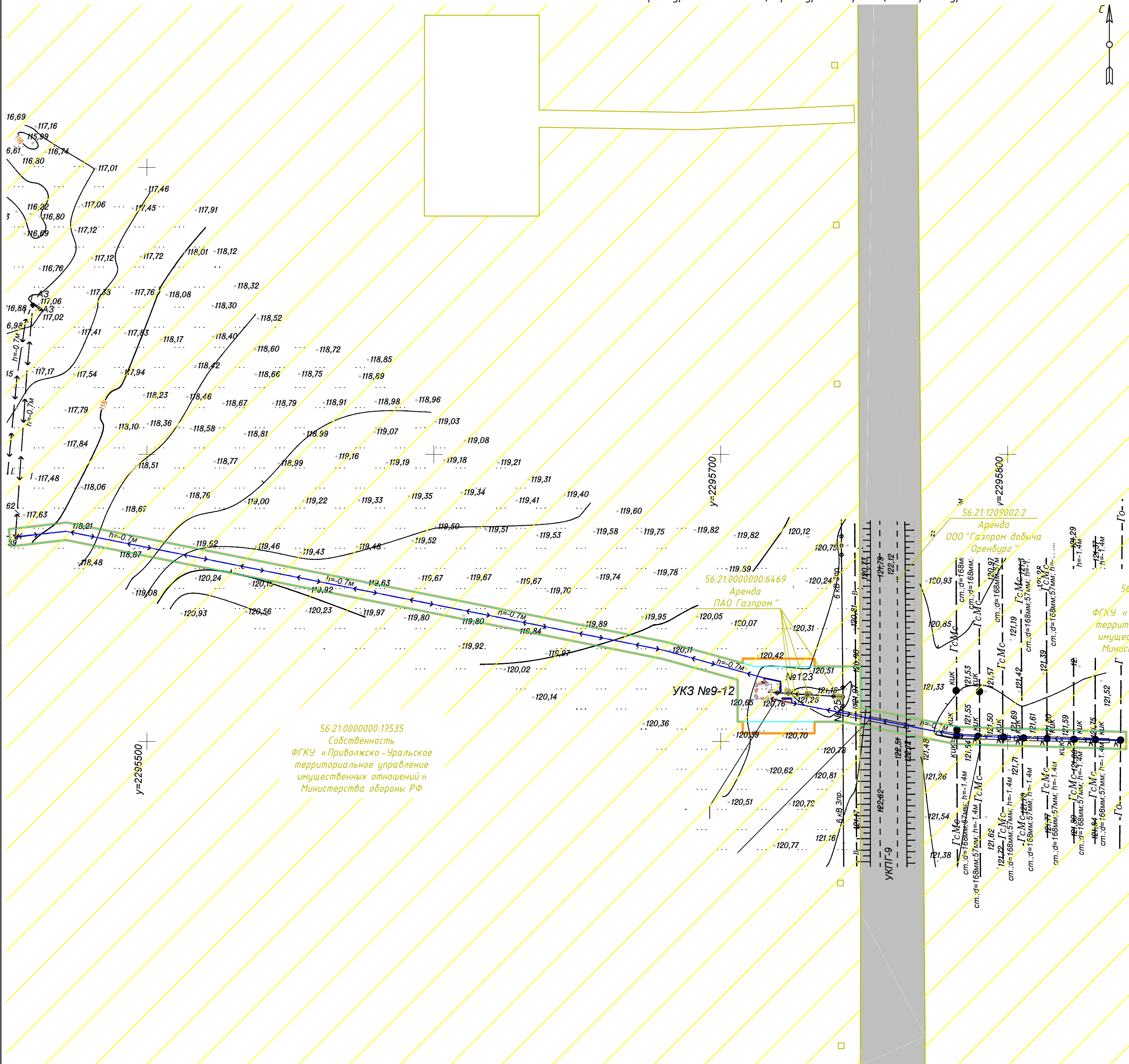
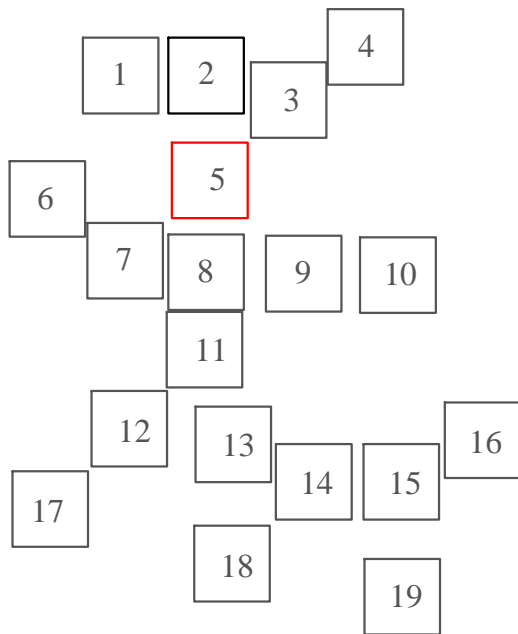


Схема расположения листов



Система координат - МСК-56
Система высот Балтийская (1977г.)
Сечение рельефа 0.5м

Условные обозначения	
	- объект реконструкции (электрокабель)
	- границы зоны планируемого размещения линейного объекта
	- границы территории, в отношении которой осуществляется подготовка проекта планировки территории
	- границы существующих земельных участков, учтенных в ЕГРН
	- границы кадастрового квартала
	- границы зон планируемого размещения объектов капитального строительства, установленные ранее утвержденной документацией по планировке территории (утв. Распоряжением Министерства строительства, жилищно-коммунального, дорожного хозяйства и транспорта Оренбургской области от 26.03.2020г № 31-р "Строительство 5 этапа "Реконструкция сетей связи ДКС-1, УКПГ-10, Промбазы Оренбургского НГКМ в рамках проекта "Реконструкция ДКС-1, 2 на Оренбургском НГКМ"
	- кадастровый номер земельного участка, учтенного в ЕГРН (форма собственности)
	- земли сельскохозяйственного назначения
	- земли промышленности
	- земли лесного фонда
	- земли населенных пунктов

Примечания:

- категории земель в границах территории, в отношении которой осуществляется подготовка проекта планировки - земли сельскохозяйственного назначения, земли промышленности, земли лесного фонда, земли населенных пунктов;
- необходимость изъятия земельных участков для государственных и (или) муниципальных нужд, отсутствует

25/471/1608/20-9-ППТ4.ГЧ2					
«Система противокоррозийной защиты УКПГ-9 Оренбургского НГКМ» инвестиционного проекта «Техническое перевооружение и реконструкция объектов добычи газа ОНГКМ» (код стройки 051-1001315)					
Изм.	Кол.ч	Лист	№ док	Подпись	Дата
Разработал	Михайлова	01.22			
Н. контроль	Смирнов	01.22			
ГИП	Нечаев	01.22			
Материалы по обоснованию проекта планировки территории. Графическая часть				Стадия	Лист
				П	5
Схема использования территории в период подготовки проекта планировки территории (Масштаб 1:1000)				Листов	
				19	
				ООО "ВолгоУралНИИгаз" г. Оренбург	


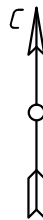
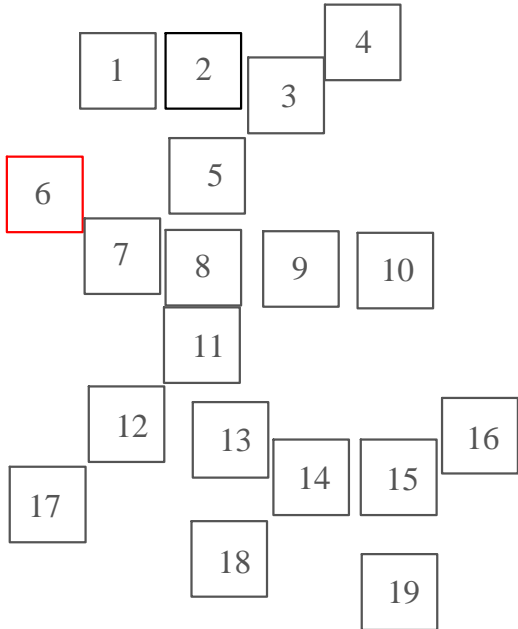


Схема расположения листов






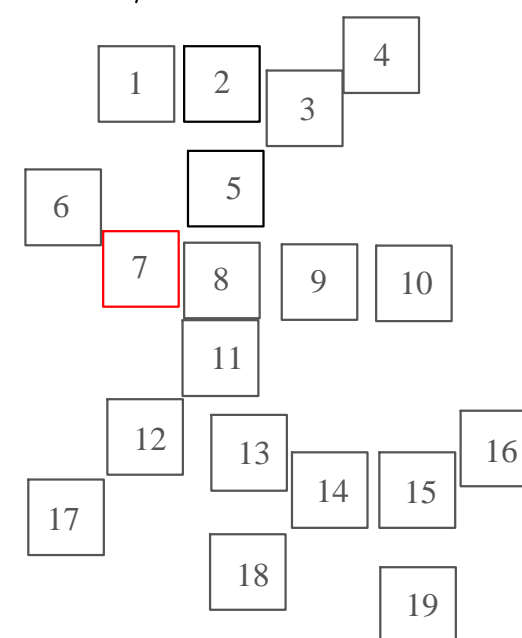
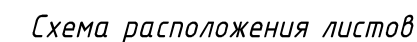
Условные обозначения	
	- объект реконструкции (электрокабель)
	- границы зоны планируемого размещения линейного объекта
	- границы территории, в отношении которой осуществляется подготовка проекта планировки территории
	- границы существующих земельных участков, учтенных в ЕГРН
	- границы кадастрового квартала
	- границы зон планируемого размещения объектов капитального строительства, установленные ранее утвержденной документацией по планировке территории (утв. Распоряжением Министерства строительства, жилищно-коммунального, дорожного хозяйства и транспорта Оренбургской области от 26.03.2020г № 31-р "Строительство 5 этапа "Реконструкция сетей связи ДКС-1, УКПГ-10, Промбазы Оренбургского НГКМ в рамках проекта "Реконструкция ДКС-1, 2 на Оренбургском НГКМ"
	56:21:1209002:140 собственность
	- кадастровый номер земельного участка, учтенного в ЕГРН (форма собственности)
	- земли сельскохозяйственного назначения
	- земли промышленности
	- земли лесного фонда
	- земли населенных пунктов

Система координат - МСК-56
Система высот Балтийская (1977г.)
Сечение рельефа 0.5м

Примечания:

- категории земель в границах территории, в отношении которой осуществляется подготовка проекта планировки - земли сельскохозяйственного назначения, земли промышленности, земли лесного фонда, земли населенных пунктов;
- необходимость изъятия земельных участков для государственных и (или) муниципальных нужд, отсутствует

						25/4 71/1608/20-9-ППТ4.ГЧ2			
						«Система противокоррозийной защиты УКПГ-9 Оренбургского НГКМ» инвестиционного проекта «Техническое перевооружение и реконструкция объектов добычи газа ОНГКМ» (код стройки 051-1001315)			
Изм.	Кол.ч	Лист	№ док	Подпись	Дата	Материалы по обоснованию проекта планировки территории. Графическая часть	Стадия	Лист	Листов
Разработал	Михайлова				01.22		П	6	19
Н.контроль	Смирнов				01.22				
ГИП	Нечаев				01.22				
						Схема использования территории в период подготовки проекта планировки территории (Масштаб 1:1000)	ООО "ВолгоУралНИПИгаз" г. Оренбург		



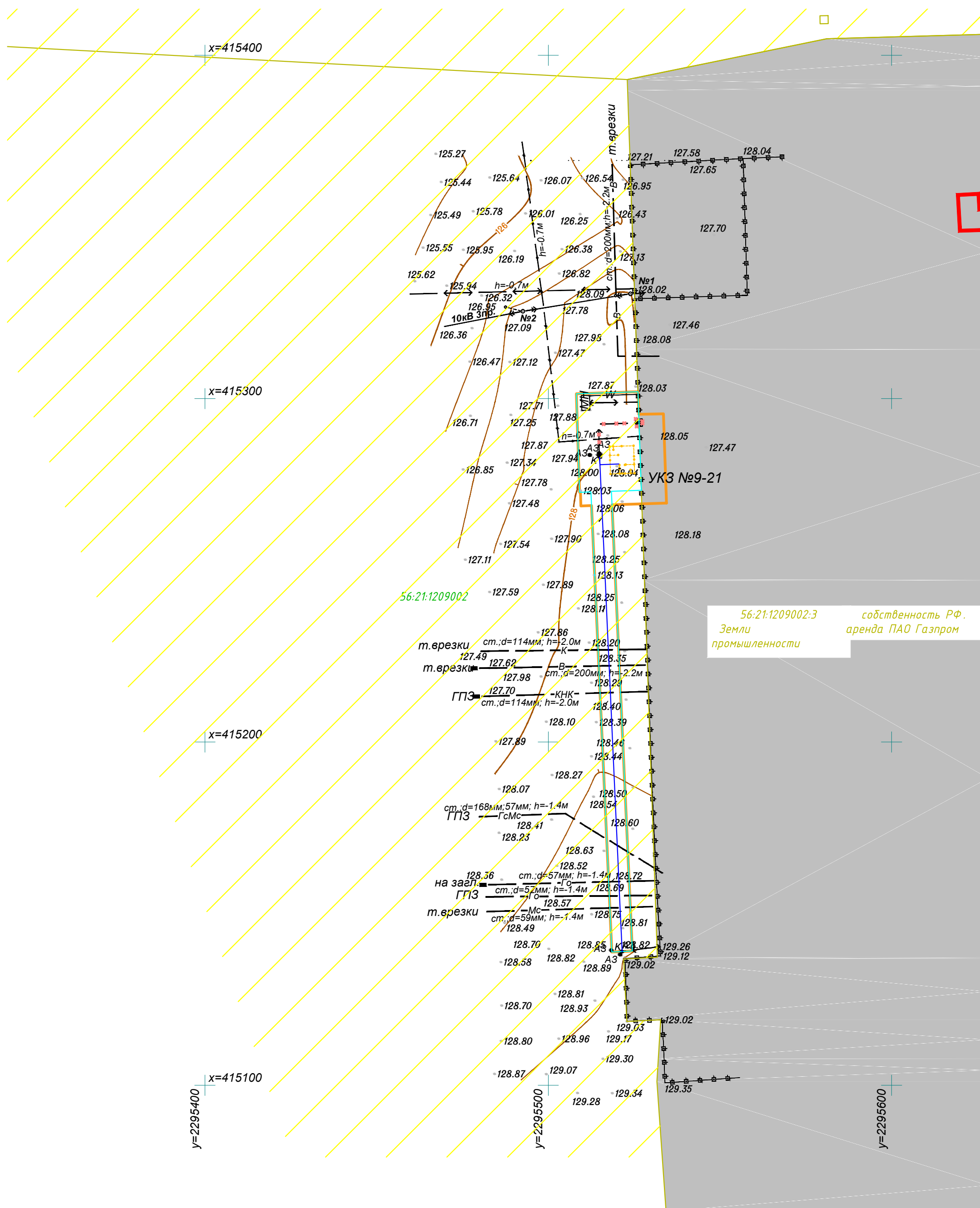
- категории земель в границах территории, в отношении которой осуществляется подготовка проекта планировки - земли сельскохозяйственного назначения, земли промышленности, земли лесного фонда, земли населенных пунктов;
- необходимость изъятия земельных участков для государственных и (или) муниципальных нужд, отсутствует

25/471/1608/20-9-ППТ4.ГЧ2

						25/471/1608/20-9-ППТ4.ГЧ2		
						«Система противокоррозийной защиты УКПГ -9 Оренбургского НГКМ» инвестиционного проекта «Техническое перевооружение и реконструкция объектов добычи газа ОНГКМ» (код строки 051-1001315)		
Изм.	Кол.ц	Лист	№ док	Подпись	Дата		Стадия	Лист
Разработал		Михайлова			01.22	Материалы по обоснованию проекта планировки территории. Графическая часть		
Н.контроль		Смирнов			01.22		П	7
ГИП		Нечаев			01.22			19
						Схема использования территории в период подготовки проекта планировки территории (Масштаб 1:1000)	ООО "ВолгаУралНИПИГаз" г. Оренбург	

Формат А2

[illegible]



A diagram of a 19-cell grid. The cells are numbered 1 through 19. Cell 8 is highlighted with a red border. The grid layout is as follows:

	1	2		4
			3	
6		5		
	7	8	9	10
		11		
	12	13		16
17			14	15
		18		
			19	

Система координат – МСК-56

Система высот Балтийская (1977г.)
Сечение рельефа 0.5м







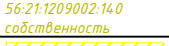




						25/471/1608/20-9-ППТ4.ГЧ2			
						«Система противокоррозийной защиты УКПГ –9 Оренбургского НГКМ» инвестиционного проекта «Техническое перевооружение и реконструкция объектов добычи газа ОНГКМ» (код строки 051-1001315)			
Изм.	Кол.у	Лист	№ док	Подпись	Дата	Материалы по обоснованию проекта планировки территории.Графическая часть	Стадия	Лист	Листов
Разработал	Михайлова	<i>М.м.</i>	01.22				П	8	19
Н.контроль	Смирнов	<i>Н.с.</i>	01.22						
ГИП	Нечаев	<i>Н.н.</i>	01.22			Схема использования территории в период подготовки проекта планировки территории (Масштаб 1:1000)	ООО "ВолгоградНИПИГаз" г. Оренбург		

Согласовано

Взам. инв. №

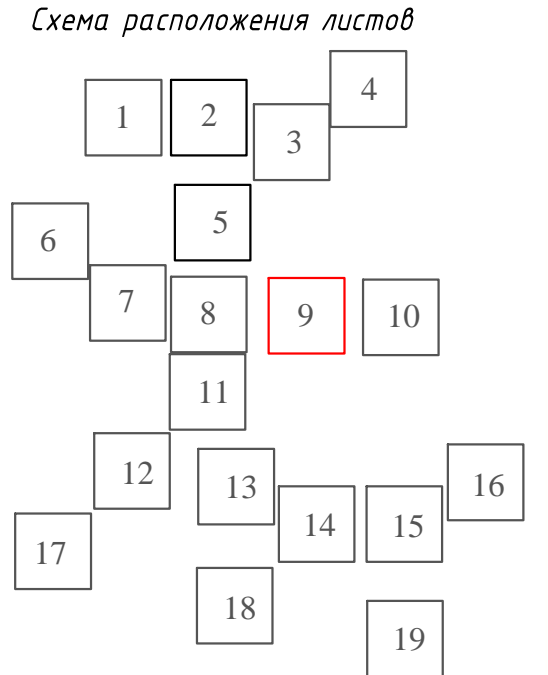
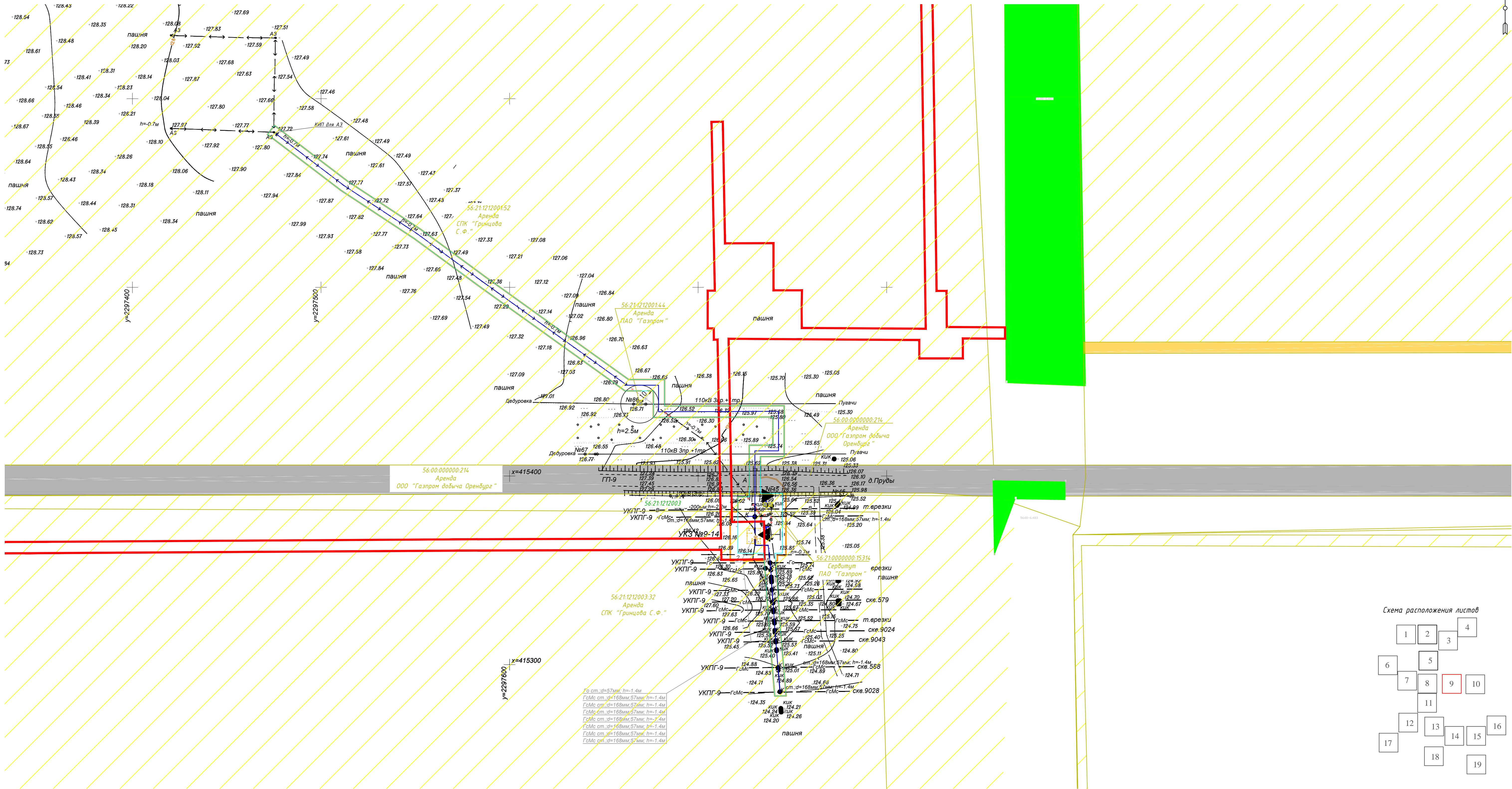
Подпись и дата

Инв. № подл

Условные обозначения	
	- объект реконструкции (электрокабель)
	- границы зоны планируемого размещения линейного объекта
	- границы территории, в отношении которой осуществляется подготовка проекта планировки территории
	- границы существующих земельных участков, учтенных в ЕГРН
	- границы кадастрового квартала
	- границы зон планируемого размещения объектов капитального строительства, установленные ранее утвержденной документацией по планировке территории (п.18. Распоряжением Министерства строительства, жилищно-коммунального, дорожного хозяйства и транспорта Оренбургской области от 26.03.2020г № 31-р "Строительство 5 этапа "Реконструкция сетей связи ДКС-1, УКПГ-10, Промбазы Оренбургского НГКМ в рамках проекта "Реконструкция ДКС-1, 2 на Оренбургском НГКМ"
	- кадастровый номер земельного участка, учтенного в ЕГРН (форма собственности)
	- земли сельскохозяйственного назначения
	- земли промышленности
	- земли лесного фонда
	- земли населенных пунктов

Примечания:

- категории земель в границах территории, в отношении которой осуществляется подготовка проекта планировки – земли сельскохозяйственного назначения, земли промышленности, земли лесного фонда, земли населенных пунктов;
- необходимость изъятия земельных участков для государственных и (или) муниципальных нужд. отсутствует

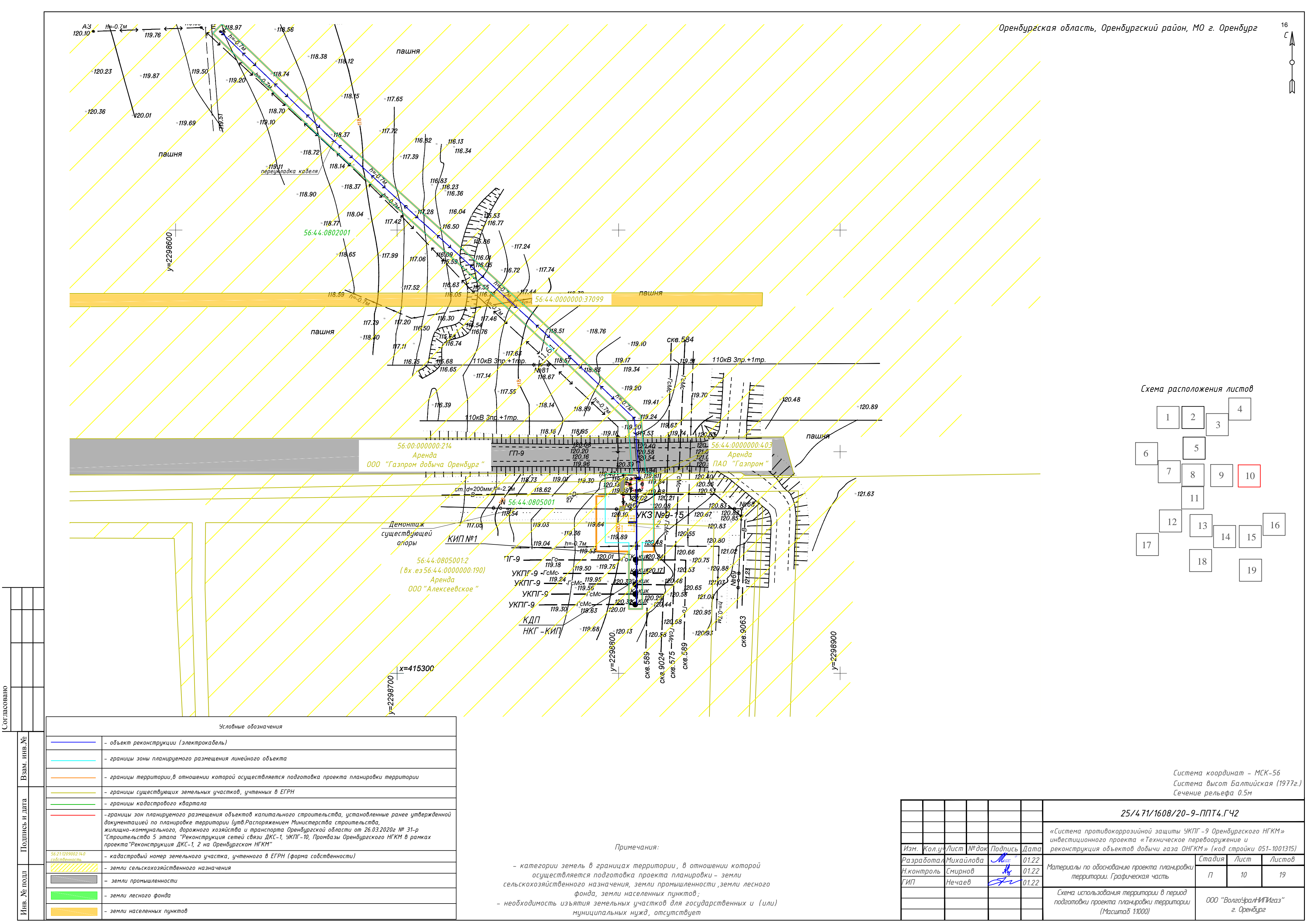


Примечания:












- категории земель в границах территории, в отношении которой осуществляется подготовка проекта планировки - земли сельскохозяйственного назначения, земли промышленности, земли населенных пунктов;
- необходимость изъятия земельных участков для государственных и (или) муниципальных нужд, отсутствуют

Система координат - МСК-56
Система высот Балтийская (1977г.)
Сечение рельефа 0,5м

25/4.71/1608/20-9-ППТ4.ГЧ2			
«Система противокоррозионной защиты УКПГ-9 Оренбургского НГКМ» инвестиционного проекта «Техническое перевооружение и реконструкция объектов добычи газа ОНГКМ» (код стройки 051-1001315)			
Изм.	Кол.ч.	Лист	Листов
Разработал	Михайлова	01.22	19
Н.контроль	Смирнов	01.22	
ГИП	Нечаев	01.22	
Схема использования территории в период подготовки проекта планировки территории (Масштаб 1:1000)		ООО "Волга-Урал-НПИ-Нефть" г. Оренбург	



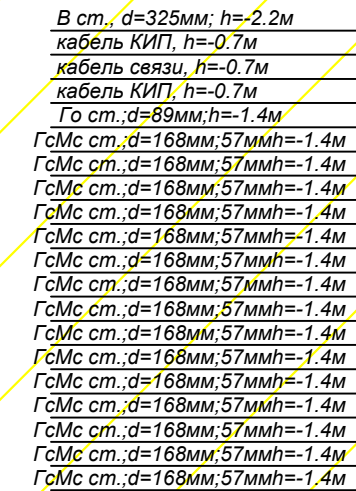
Согласовано

Взам. инв.№			
			- объект реконструкции (электрокабель)
Подпись и дата			- границы зоны планируемого размещения линейного объекта
			- границы территории, в отношении которой осуществляется подготовка проекта планировки территории
			- границы существующих земельных участков, учтенных в ЕГРН
			- границы кадастрового квартала
			- границы зон планируемого размещения объектов капитального строительства, установленные ранее утвержденной документацией по планировке территории (утв. Распоряжением Министерства строительства, жилищно-коммунального, дорожного хозяйства и транспорта Оренбургской области от 26.03.2020г № 31-р "Строительство 5 этапа "Реконструкция сетей связи ДКС-1, УКПГ-10, Промбазы Оренбургского НГКМ в рамках проекта "Реконструкция ДКС-1, 2 на Оренбургском НГКМ"
			56:21:12030002:140 собственность
Инв. № подл			- земли сельскохозяйственного назначения
			- земли промышленности
			- земли лесного фонда
			- земли населенных пунктов

Примечания:

– категории земель в границах территории, в отношении которой осуществляется подготовка проекта планировки – земли сельскохозяйственного назначения, земли промышленности, земли лесного фонда, земли населенных пунктов;

– необходимость изъятия земельных участков для государственных и (или) муниципальных нужд, отсутствует



A diagram of a 19-cell grid. The cells are numbered 1 through 19. Cell 11 is highlighted with a red border. The grid is arranged in a non-rectangular shape, with cells 1 through 19 distributed across the space.

130 0 5571 542

Условные обозначения	
	- объект реконструкции (электрокабели)
	- границы зоны планируемого размещения линейного объекта
	- границы территории, в отношении которой осуществляется подготовка проекта планировки территории
	- границы существующих земельных участков, учтенных в ЕГРН
	- границы кадастрового квартала
	- границы зон планируемого размещения объектов капитального строительства, установленные ранее утвержденной документацией по планировке территории (пуб.Распоряжением Министерства строительства, жилищно-коммунального, дорожного хозяйства и транспорта Оренбургской области от 26.03.2020 № 31-р "Согласовать 5 июля "Реконструкция сетей связи ДКС-1, УЭП-10, Промышля Оренбургского НГКМ в рамках проекта "Реконструкция ДКС-1, 2 на Оренбургском НГКМ"
	- кадастровый номер земельного участка, учтенного в ЕГРН (форма собственности)
	- земли сельскохозяйственного назначения
	- земли промышленности
	- земли лесного фонда
	- земли населенных пунктов

– категории земель в границах территории, в отношении которой осуществляется подготовка проекта планировки – земли сельскохозяйственного назначения, земли промышленности, земли лесного фонда, земли населенных пунктов;

необходимость изъятия земельных участков для государственных и (или) муниципальных нужд, отсутствует

						25/471/1608/20-9-ППТ.Г.Ч2		
						«Система противокоррозийной защиты УКПГ - 9 Оренбургского НГКМ» инвестиционного проекта «Техническое перевооружение и реконструкция объектов добычи газа (ФНГМ)» (код строки 051-1001315)		
Изм.	Колуч.	Лист	№ док	Подпись	Дата		Станд.	Лист
Разработка	Михайлова		01.22			Материалы по обоснованию проекта планировки территории. Графическая часть	П	11
Н. контроль	Смирнов		01.22					19
ГИП	Нечаев		01.22					
						Схема использования территории в период подготовки проекта планировки территории (Масштаб 1:1000)	ООО "ВолгоградНИИНегаз" г. Оренбург	

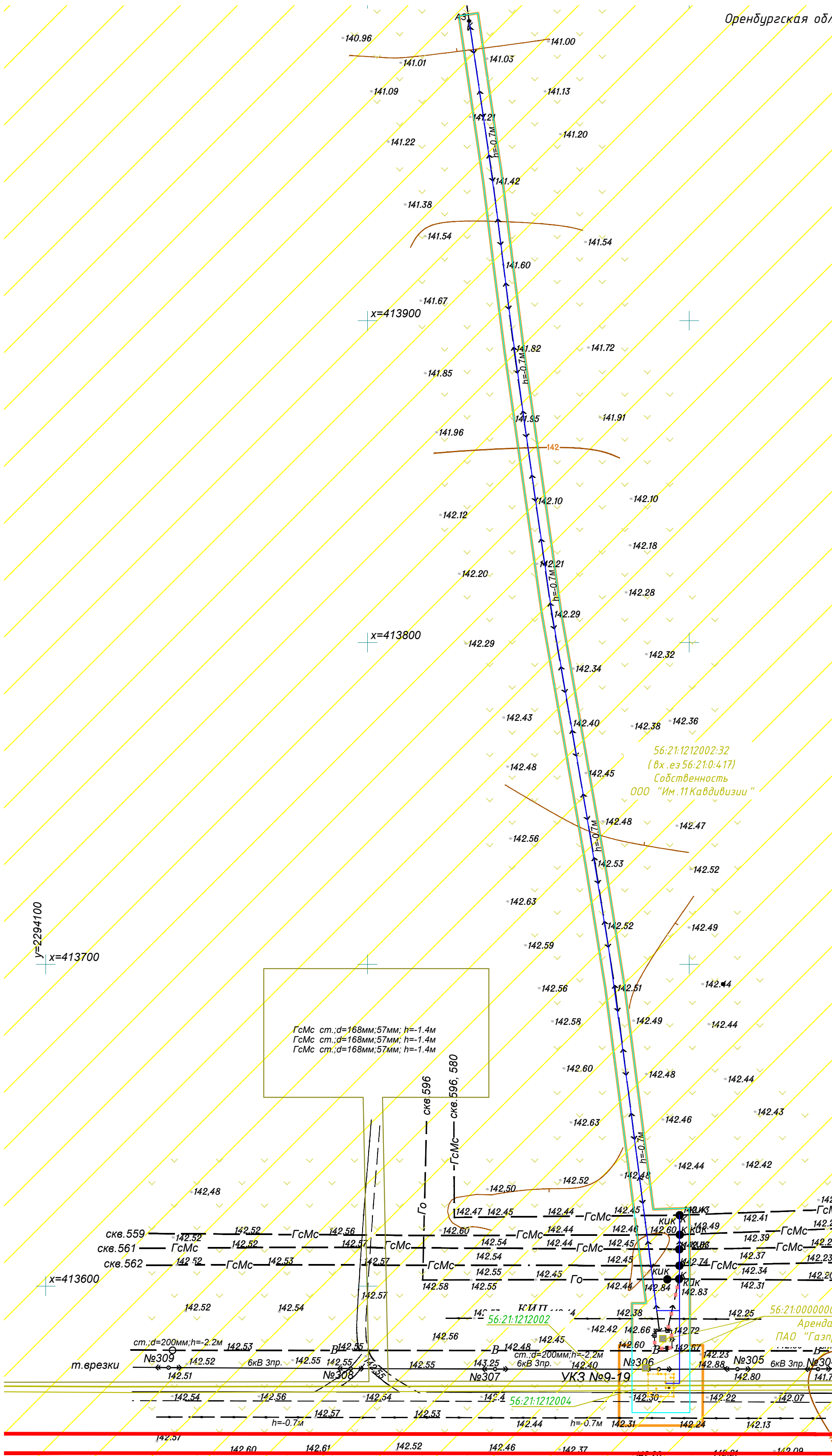
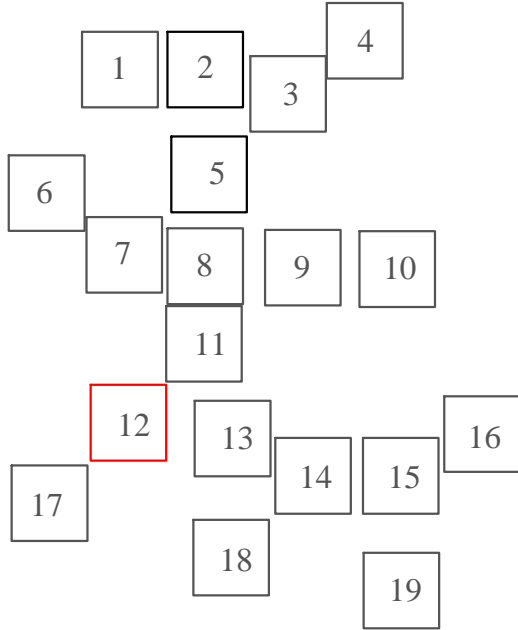


Схема расположения листов



Условные обозначения	
	- объект реконструкции (электрокабель)
	- границы зоны планируемого размещения линейного объекта
	- границы территории, в отношении которой осуществляется подготовка проекта планировки территории
	- границы существующих земельных участков, учтенных в ЕГРН
	- границы кадастрового квартала
	- границы зон планируемого размещения объектов капитального строительства, установленные ранее утвержденной документацией по планировке территории (утв. Распоряжением Министерства строительства, жилищно-коммунального, дорожного хозяйства и транспорта Оренбургской области от 26.03.2020г № 31-р "Строительство 5 этажа "Реконструкция сетей связи ДКС-1, УКПГ-10, Прондазы Оренбургского НГКМ в рамках проекта "Реконструкция ДКС-1, 2 на Оренбургском НГКМ"
	- кадастровый номер земельного участка, учтенного в ЕГРН (форма собственности)
	- земли сельскохозяйственного назначения
	- земли промышленности
	- земли лесного фонда
	- земли населенных пунктов

Примечания:

- категории земель в границах территории, в отношении которой осуществляется подготовка проекта планировки - земли сельскохозяйственного назначения, земли промышленности, земли лесного фонда, земли населенных пунктов;
- необходимость изъятия земельных участков для государственных и (или) муниципальных нужд, отсутствует

Система координат - МСК-56
Система высот Балтийская (1977г.)
Сечение рельефа 0.5м

25/471/1608/20-9-ППТ4.ГЧ2						«Система противокоррозийной защиты УКПГ-9 Оренбургского НГКМ» инвестиционного проекта «Техническое перевооружение и реконструкция объектов добычи газа ОНГКМ» (код стройки 051-1001315)		
Изм.	Кол.ч.	Лист	№ док.	Подпись	Дата	Материалы по обоснованию проекта планировки территории. Графическая часть		
Разработал	Михайлова	01.22				П	12	19
Н. контроль	Смирнов	01.22				Схема использования территории в период подготовки проекта планировки территории (Масштаб 1:1000)		
ГИП	Нечаев	01.22				ООО "ВолгоУралНИИгаз" г. Оренбург		

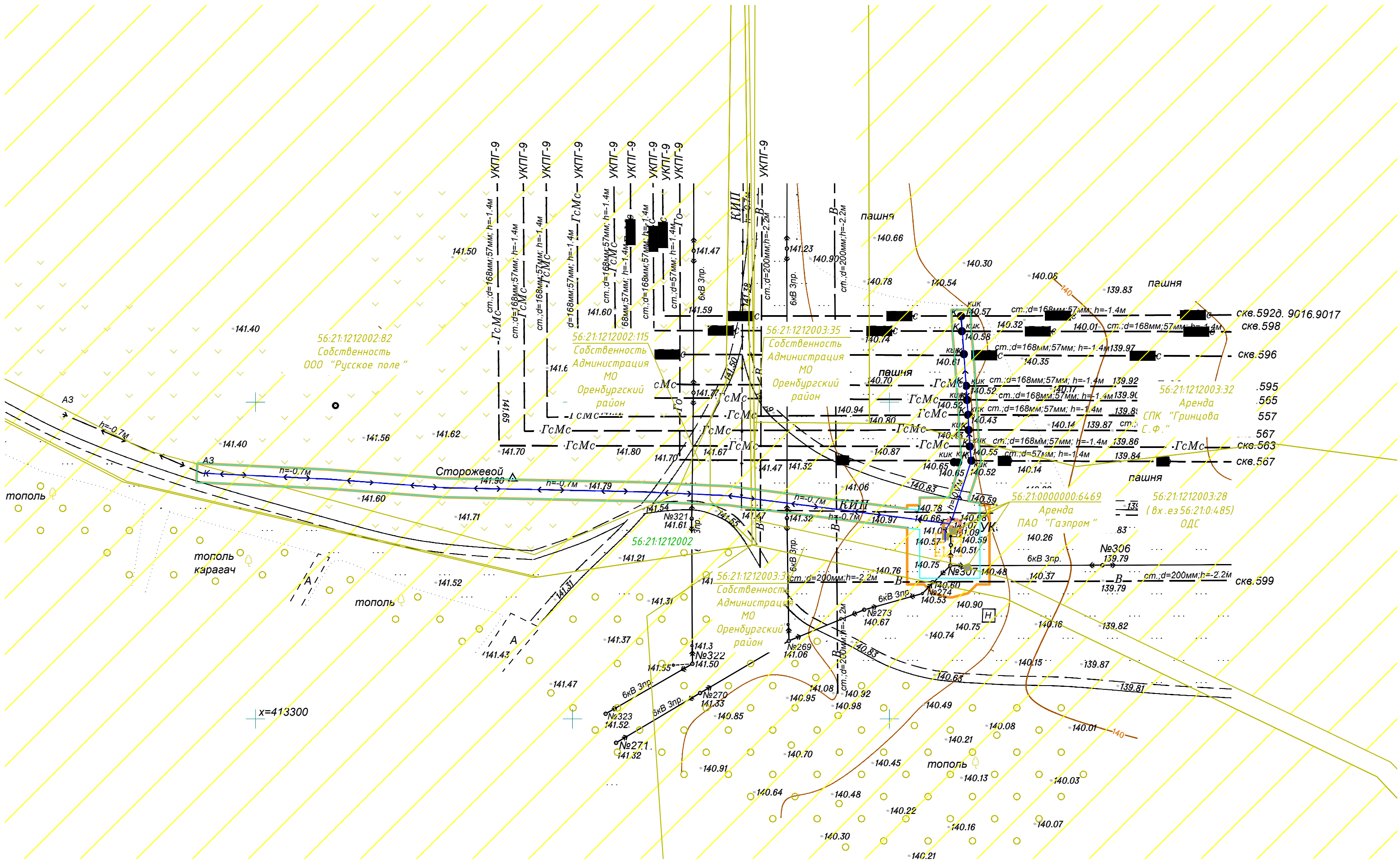
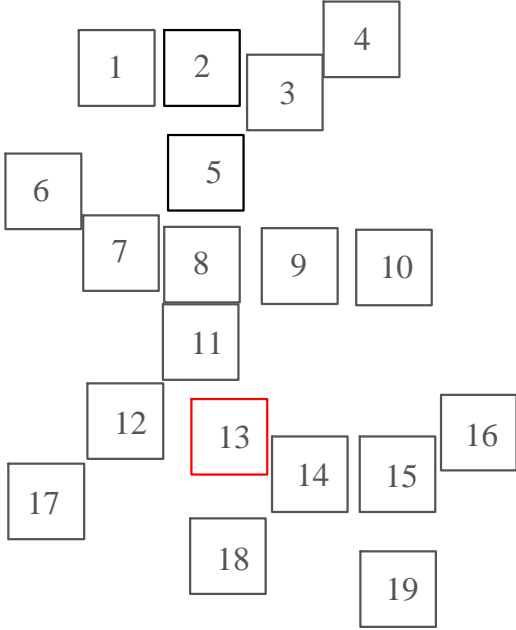


Схема расположения листов



Система координат – МСК-56
Система высот Балтийская (1977г.)
Сечение рельефа 0.5м

Условные обозначения	
	- объект реконструкции (электрокабель)
	- границы зоны планируемого размещения линейного объекта
	- границы территории, в отношении которой осуществляется подготовка проекта планировки территории
	- границы существующих земельных участков, учтенных в ЕГРН
	- границы кадастрового квартала
	- границы зон планируемого размещения объектов капитального строительства, установленные ранее утвержденной документацией по планировке территории (утв. Распоряжением Министерства строительства, жилищно-коммунального, дорожного хозяйства и транспорта Оренбургской области от 26.03.2020г № 31-р "Строительство 5 этапа "Реконструкция сетей связи ДКС-1, УКПГ-10, Промбазы Оренбургского НГКМ в рамках проекта "Реконструкция ДКС-1, 2 на Оренбургском НГКМ"
	- кадастровый номер земельного участка, учтенного в ЕГРН (форма собственности)
	- земли сельскохозяйственного назначения
	- земли промышленности
	- земли лесного фонда
	- земли населенных пунктов

Примечания:

- категории земель в границах территории, в отношении которой осуществляется подготовка проекта планировки - земли сельскохозяйственного назначения, земли промышленности, земли лесного фонда, земли населенных пунктов;
- необходимость изъятия земельных участков для государственных и (или) муниципальных нужд, отсутствует

25/471/1608/20-9-ППТ4.ГЧ2					
Изм.	Кол.уч.	Лист	№ док	Подпись	Дата
Разработал	Михайлова	01.22			
Н.контроль	Смирнов	01.22			
ГИП	Нечаев	01.22			
«Система противокоррозионной защиты УКПГ-9 Оренбургского НГКМ» инвестиционного проекта «Техническое перевооружение и реконструкция объектов добычи газа ОНГКМ» (код стройки 051-1001315)					
Материалы по обоснованию проекта планировки территории. Графическая часть				Стадия	Лист
				П	13
Схема использования территории в период подготовки проекта планировки территории (Масштаб 1:1000)				Листов	19
ООО "ВолгоУралНИПИгаз" г. Оренбург					

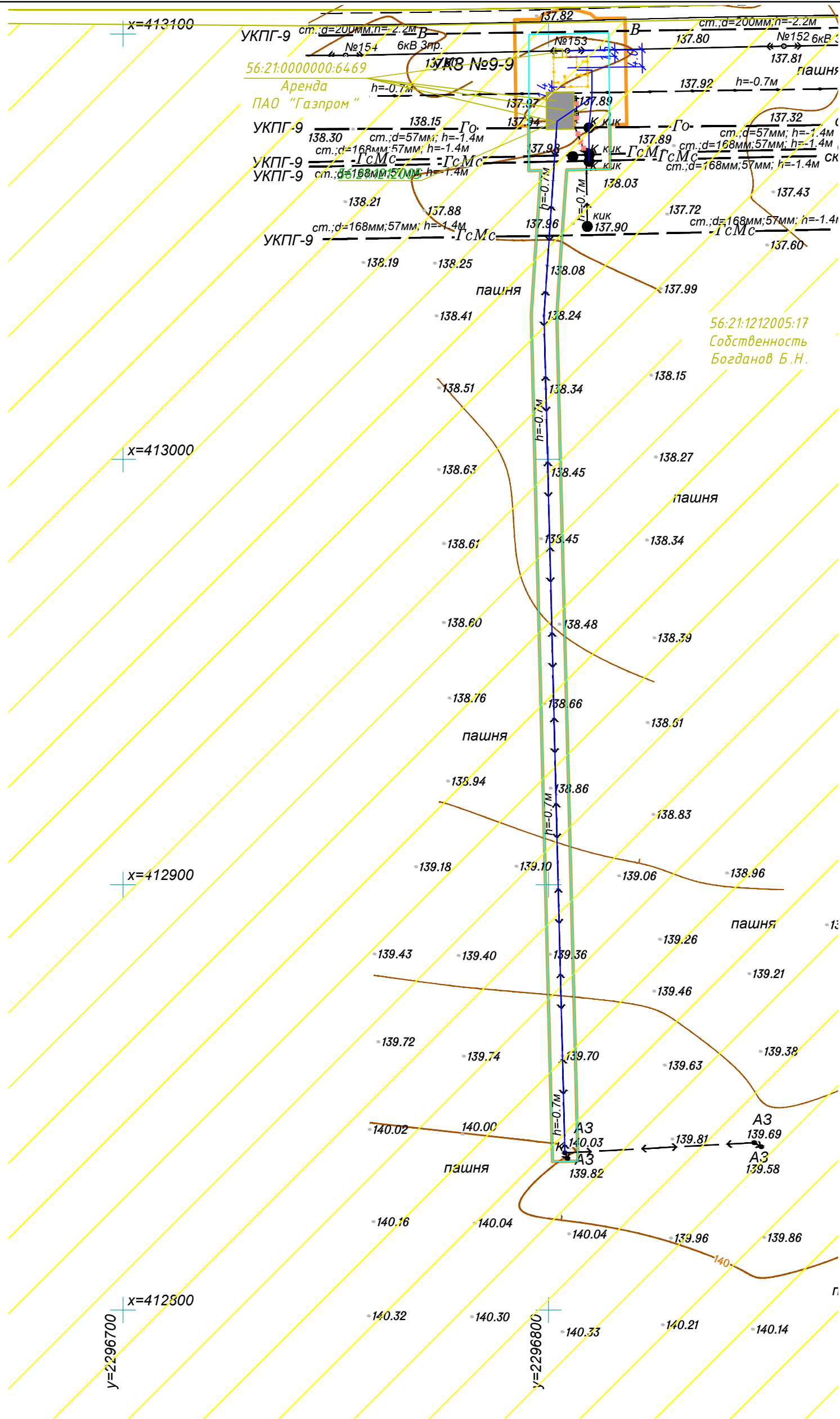
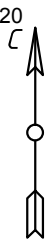
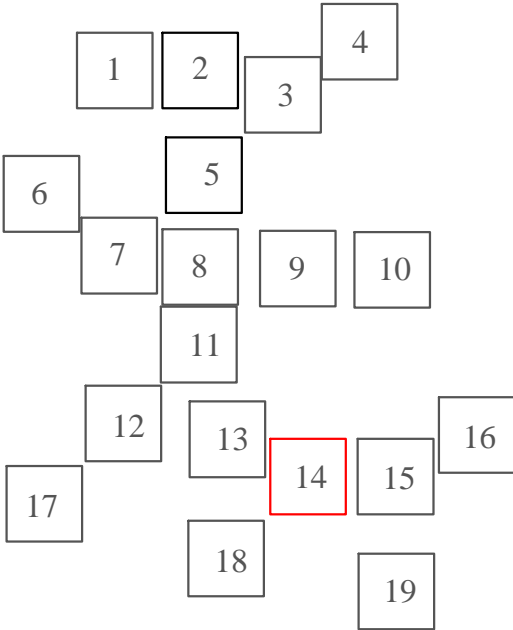


Схема расположения листов



Условные обозначения	
	- объект реконструкции (электрокабель)
	- границы зоны планируемого размещения линейного объекта
	- границы территории, в отношении которой осуществляется подготовка проекта планировки территории
	- границы существующих земельных участков, учтенных в ЕГРН
	- границы кадастрового квартала
	- границы зон планируемого размещения объектов капитального строительства, установленные ранее утвержденной документацией по планировке территории (утв. Распоряжением Министерства строительства, жилищно-коммунального, дорожного хозяйства и транспорта Оренбургской области от 26.03.2020г № 31-р "Строительство 5 этапа "Реконструкция сетей связи ДКС-1, УКПГ-10, Промбазы Оренбургского НГКМ в рамках проекта "Реконструкция ДКС-1, 2 на Оренбургском НГКМ"
	- кадастровый номер земельного участка, учтенного в ЕГРН (форма собственности)
	- земли сельскохозяйственного назначения
	- земли промышленности
	- земли лесного фонда
	- земли населенных пунктов

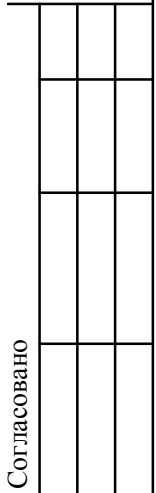
Система координат – МСК-56
Система высот Балтийская (1977г.)
Сечение рельефа 0,5м

25/471/1608/20-9-ППТ4.ГЧ2					
«Система противокоррозийной защиты УКПГ-9 Оренбургского НГКМ» инвестиционного проекта «Техническое перевооружение и реконструкция объектов добычи газа ОНГКМ» (код стройки 051-1001315)					
Изм.	Кол.ч/лист	№ док	Подпись	Дата	
Разработал	Михайлова	01.22			Стадия
Н. контроль	Смирнов	01.22			Лист
ГИП	Нечаев	01.22			Листов
Схема использования территории в период подготовки проекта планировки территории (Масштаб 1:1000)				ООО "ВолгоУралНИИгаз" г. Оренбург	

Примечания:

- категории земель в границах территории, в отношении которой осуществляется подготовка проекта планировки – земли сельскохозяйственного назначения, земли промышленности, земли лесного фонда, земли населенных пунктов;
- необходимость изъятия земельных участков для государственных и (или) муниципальных нужд, отсутствует

21
C






Примечания:

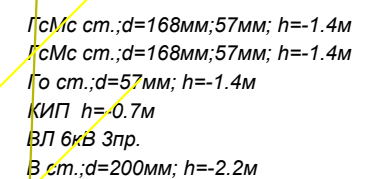
- категории земель в границах территории, в отношении которой осуществляется подготовка проекта планировки- земли сельскохозяйственного назначения, земли промышленности, земли лесного фонда, земли населенных пунктов;
- необходимость изъятия земельных участков для государственных и (или) муниципальных нужд, *отсутствует*

A 19-cell grid is shown, with cells numbered 1 to 19. The grid is arranged in a non-rectangular shape. Cell 15 is highlighted with a red border.

	1	2		3	4	
		5				
6		7	8	9	10	
		11				
	12	13				
17			14	15		16
		18				
				19		

						25/4 71/1608/20-9-ППТ4.ГЧ2		
						«Система противокоррозийной защиты УКПГ-9 Оренбургского НГКМ» инвестиционного проекта «Техническое перевооружение и реконструкция объектов добычи газа ОНГКМ» (код стройки 051-1001315)		
Изм.	Кол.уч.	Лист	№ док	Подпись	Дата		Стадия	Лист
Разработал	Михайлова				01.22	Материалы по обоснованию проекта планировки территории. Графическая часть		
Н.контроль	Смирнов				01.22		П	15
ГИП	Нечаев				01.22			19
						Схема использования территории в период подготовки проекта планировки территории (Масштаб 1:1000)	ООО "Волго-УралНИИГаз" г. Оренбург	

Формат А2



25/471/1608/20-9-ППТ4.ГЧ2

Условные обозначения	
	- объект реконструкции (электрокабель)
	- границы зоны планируемого размещения линейного объекта
	- границы территории, в отношении которой осуществляется подготовка проекта планировки территории
	- границы существующих земельных участков, учтенных в ЕГРН
	- границы кадастрового квартала
	- границы зон планируемого размещения объектов капитального строительства, установленные ранее утвержденной документацией по планировке территории (утв. Распоряжением Министерства строительства, жилищно-коммунального, дорожного хозяйства и транспорта Оренбургской области от 26.03.2020г № 31-р "Строительство 5 этапа "Реконструкция сетей связи ДКС-1, УКПГ-10, Промбазы Оренбургского НГКМ в рамках проекта "Реконструкция ДКС-1, 2 на Оренбургском НГКМ"
	- кадастровый номер земельного участка, учтенного в ЕГРН (форма собственности)
	- земли сельскохозяйственного назначения
	- земли промышленности
	- земли лесного фонда
	- земли населенных пунктов

- категории земель в границах территории, в отношении которой осуществляется подготовка проекта планировки - земли сельскохозяйственного назначения, земли промышленности, земли лесного фонда, земли населенных пунктов;
- необходимость изъятия земельных участков для государственных и (или) муниципальных нужд, отсутствует

							25/471/1608/20-9-ППТ4.ГЧ2
							«Система противокоррозийной защиты УКПГ – 9 Оренбургского НГКМ» инвестиционного проекта «Техническое перевооружение и реконструкция объектов добычи газа ОНГКМ» (код стройки 051-1001315)
Изм.	Кол.у	Лист	№ док	Подпись	Дата		
Разработал	Михайлова		01.22			Материалы по обоснованию проекта планировки территории. Графическая часть	Страница
Н.контроль	Смирнов		01.22				Лист
ГИП	Нечаев		01.22				Листов
						Схема использования территории в период подготовки проекта планировки территории (Масштаб 1:1000)	ООО "ВолгоУралНИПИГаз" г. Оренбург

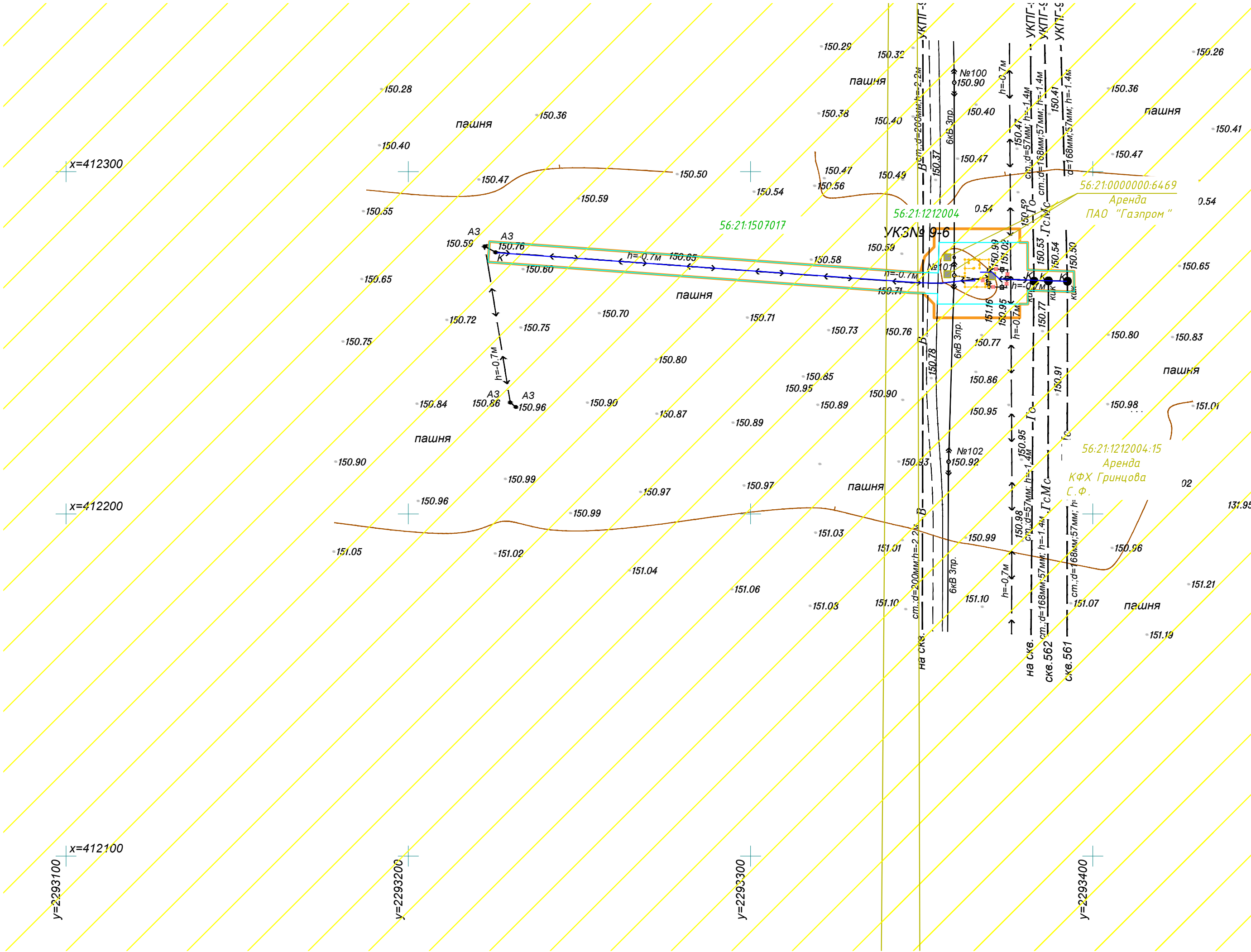
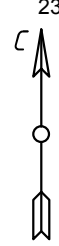
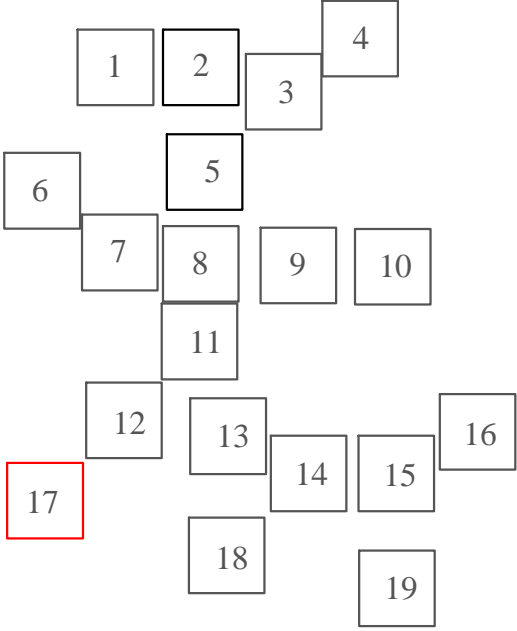


Схема расположения листов



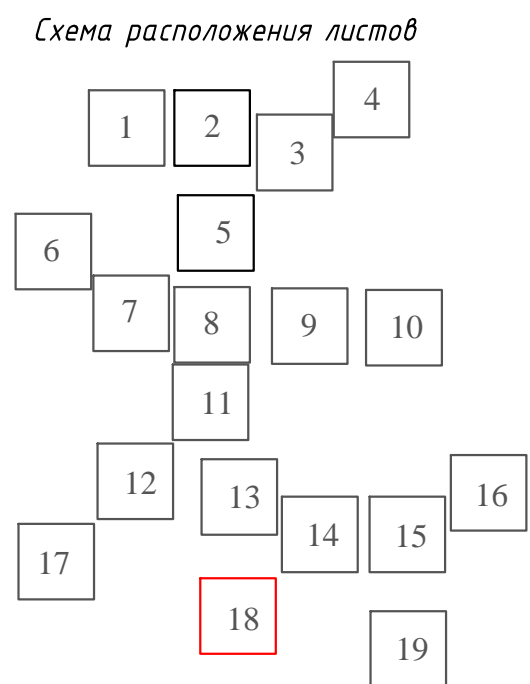
Система координат – МСК-56
Система высот Балтийская (1977г.)
Сечение рельефа 0.5м

Условные обозначения	
	- объект реконструкции (электрокабель)
	- границы зоны планируемого размещения линейного объекта
	- границы территории, в отношении которой осуществляется подготовка проекта планировки территории
	- границы существующих земельных участков, учтенных в ЕГРН
	- границы кадастрового квартала
	- границы зон планируемого размещения объектов капитального строительства, установленные ранее утвержденной документацией по планировке территории (утв. Распоряжением Министерства строительства, жилищно-коммунального, дорожного хозяйства и транспорта Оренбургской области от 26.03.2020г № 31-р "Строительство 5 этапа "Реконструкция сетей связи ДКС-1, УКПГ-10, Промбазы Оренбургского НГКМ в рамках проекта "Реконструкция ДКС-1, 2 на Оренбургском НГКМ"
	- кадастровый номер земельного участка, учтенного в ЕГРН (форма собственности)
	- земли сельскохозяйственного назначения
	- земли промышленности
	- земли лесного фонда
	- земли населенных пунктов

Примечания:

- категории земель в границах территории, в отношении которой осуществляется подготовка проекта планировки - земли сельскохозяйственного назначения, земли промышленности, земли лесного фонда, земли населенных пунктов;
- необходимость изъятия земельных участков для государственных и (или) муниципальных нужд, отсутствует

25/471/1608/20-9-ППТ4.ГЧ2					
«Система противокоррозийной защиты УКПГ-9 Оренбургского НГКМ» инвестиционного проекта «Техническое перевооружение и реконструкция объектов добычи газа ОНГКМ» (код стройки 051-1001315)					
Изм.	Кол.ч/лист	№ док	Подпись	Дата	
Разработал	Михайлова			01.22	
Н. контроль	Смирнов			01.22	
ГИП	Нечелов			01.22	
Материалы по обоснованию проекта планировки территории. Графическая часть				Стадия	Лист
				П	17
Схема использования территории в период подготовки проекта планировки территории (Масштаб 1:1000)				Листов	
				19	
				ООО "ВолгоУралНИПИгаз"	
				г. Оренбург	






25/471/1608/20-9-ППТ4.ГЧ2

<p>Схема использования территории в период подготовки проекта планировки территории (Масштаб 1:1000)</p>	<p>ООО "ВолгоУралНИПгаз" г. Оренбург</p>
--	--

Примечания:

- категории земель в границах территории, в отношении которой осуществляется подготовка проекта планировки - земли сельскохозяйственного назначения, земли промышленности, земли лесного фонда, земли населенных пунктов;
- необходимость изъятия земельных участков для государственных и (или) муниципальных нужд, отсутствует

							25/4 71/1608/20-9-ППТ4.ГЧ2		
							«Система противокоррозийной защиты УКПГ –9 Оренбургского НГКМ» инвестиционного проекта «Техническое перевооружение и реконструкция объектов добычи газа ОНГКМ» (код стройки 051-1001315)		
Изм.	Кол.уч.	Лист	№ док	Подпись	Дата				
Разработал	Михайлова		01.22			Материалы по обоснованию проекта планировки территории. Графическая часть	Стадия	Лист	Листов
Н.контроль	Смирнов		01.22				П	18	19
ГИП	Нечаев		01.22						
						Схема использования территории в период подготовки проекта планировки территории (Масштаб 1:1000)	ООО «ВолгоУралНИПИгаз» г. Оренбург		

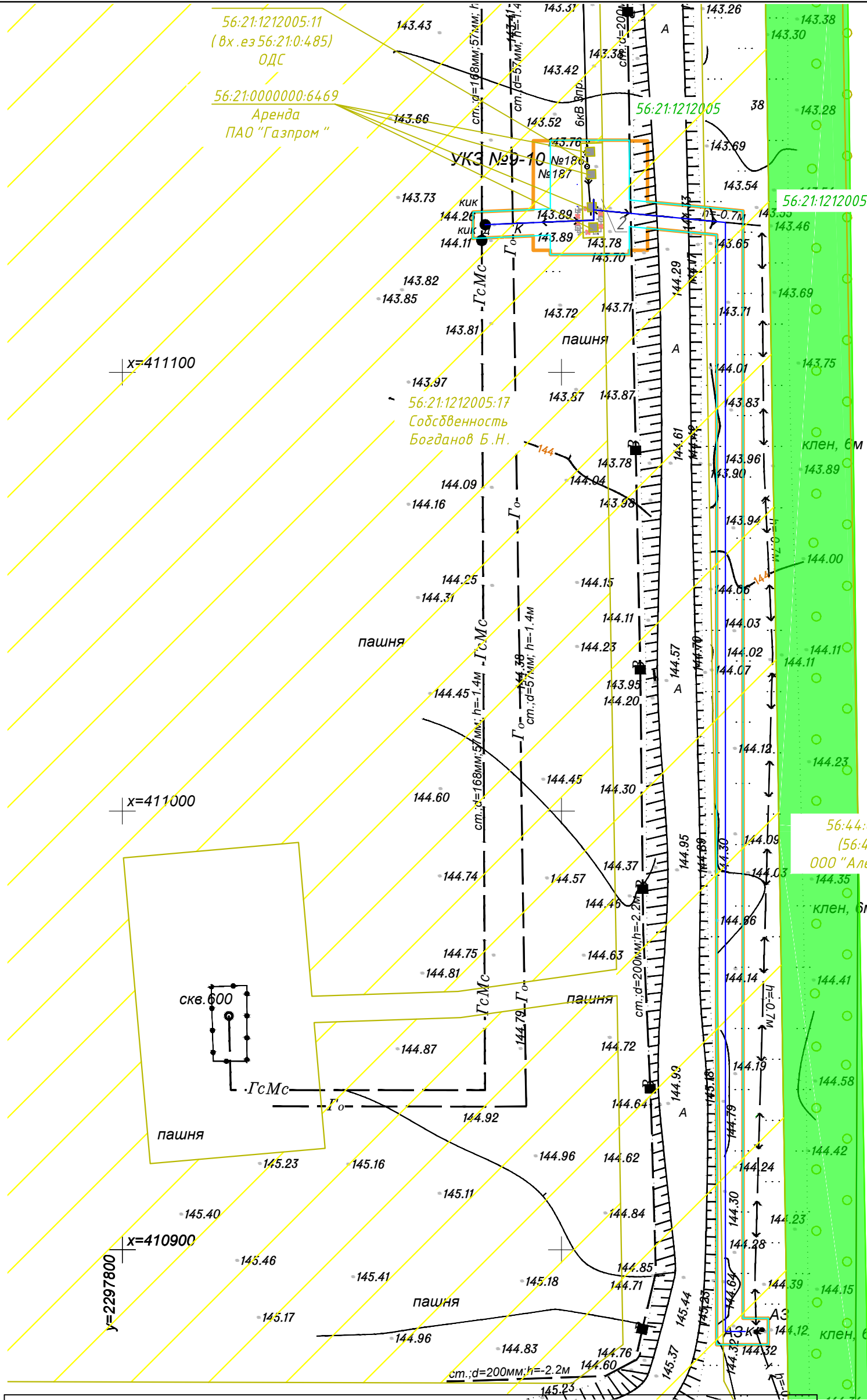
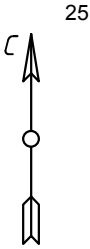
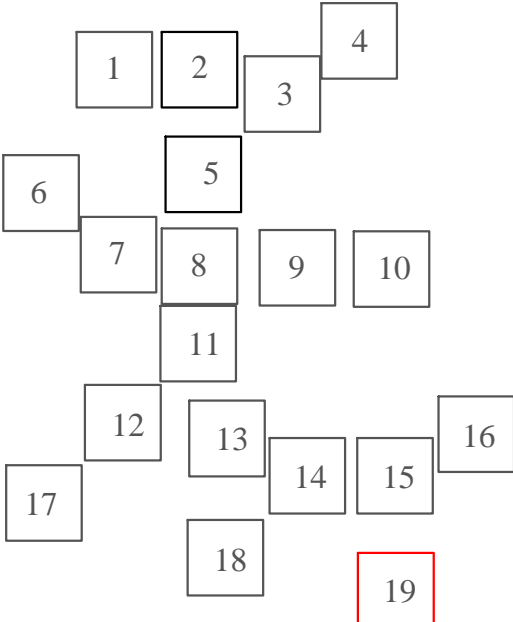


Схема расположения листов



Условные обозначения	
	- объект реконструкции (электрокабель)
	- границы зоны планируемого размещения линейного объекта
	- границы территории, в отношении которой осуществляется подготовка проекта планировки территории
	- границы существующих земельных участков, учтенных в ЕГРН
	- границы кадастрового квартала
	- границы зон планируемого размещения объектов капитального строительства, установленные ранее утвержденной документацией по планировке территории (утв. Распоряжением Министерства строительства, жилищно-коммунального, дорожного хозяйства и транспорта Оренбургской области от 26.03.2020г № 31-р "Строительство 5 этапа "Реконструкция сетей связи ДКС-1, УКПГ-10, Промбазы Оренбургского НГКМ в рамках проекта "Реконструкция ДКС-1, 2 на Оренбургском НГКМ"
	- кадастровый номер земельного участка, учтенного в ЕГРН (форма собственности)
	- земли сельскохозяйственного назначения
	- земли промышленности
	- земли лесного фонда
	- земли населенных пунктов

Примечания:

- категории земель в границах территории, в отношении которой осуществляется подготовка проекта планировки - земли сельскохозяйственного назначения, земли промышленности, земли лесного фонда, земли населенных пунктов;
- необходимость изъятия земельных участков для государственных и (или) муниципальных нужд, отсутствуют

Система координат - МСК-56
Система высот Балтийская (1977г.)
Сечение рельефа 0.5м

25/4 71/1608/20-9-ППТ 4.ГЧ2						
«Система противокоррозионной защиты УКПГ -9 Оренбургского НГКМ» инвестиционного проекта «Техническое перевооружение и реконструкция объектов добычи газа ОНГКМ» (код стройки 051-1001315)						
Изм.	Кол.ч.	Лист	№ док	Подпись	Дата	
Разработал	Михайлова		01.22			
Н.контроль	Смирнов		01.22			
ГИП	Нечаев		01.22			
Материалы по обоснованию проекта планировки территории. Графическая часть					Стадия	Лист
					П	19
Схема использования территории в период подготовки проекта планировки территории (Масштаб 1:1000)					ООО "ВолгоУралНИИгаз" г. Оренбург	

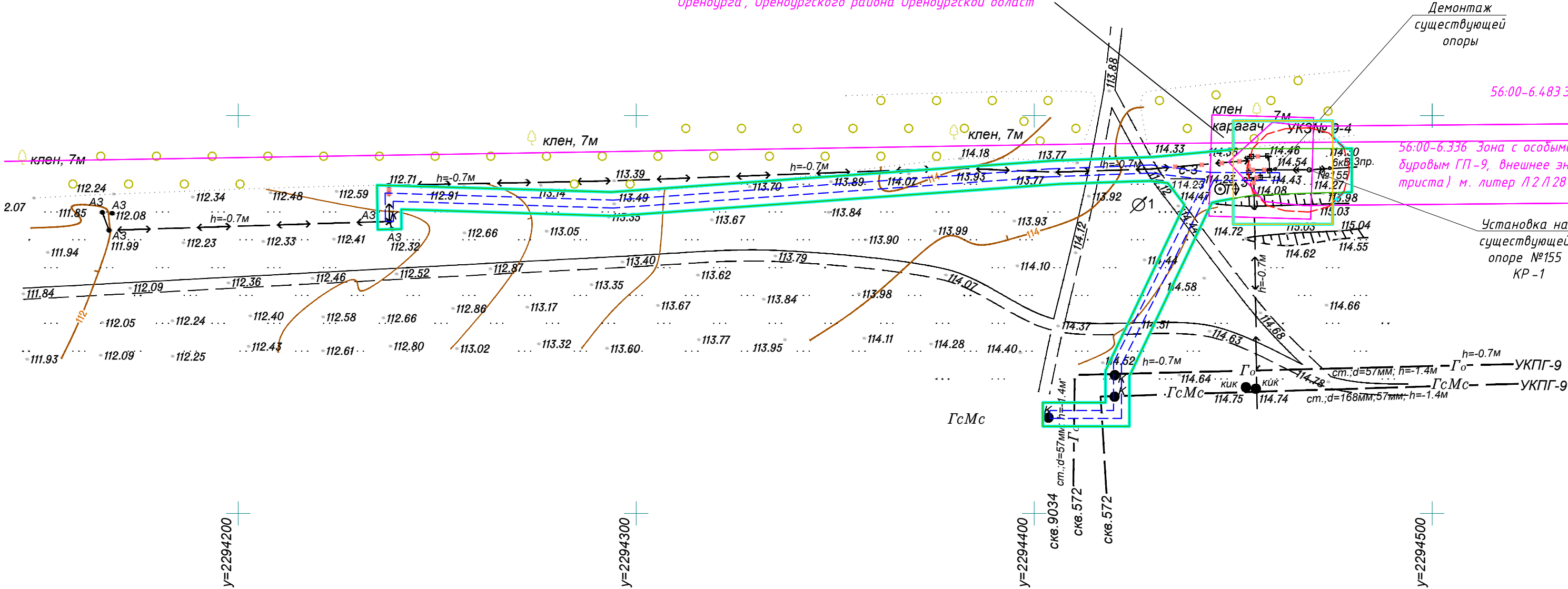
56:00-6.64 Зона с особыми условиями использования территорииОхранная зона объектов СКЗ 9-1 - СКЗ 9-16, СКЗ 9-18-СКЗ 9-21 (Электрохимзащита объектов УКПГ-9) инвентарный № 118406 г. Оренбурга, Оренбургского района Оренбургской област

56:00-6.483 Зона территориальная или иная Граница лесничества

56:00-6.336 Зона с особыми условиями использования территории "Охранная зона ЛЭП - 6 кВ к дуровым ГП-9, внешнее энергоснабжение ГП-9 протяженностью 38300 (тридцать восемь тысяч триста) м. литер Л2/Л28"

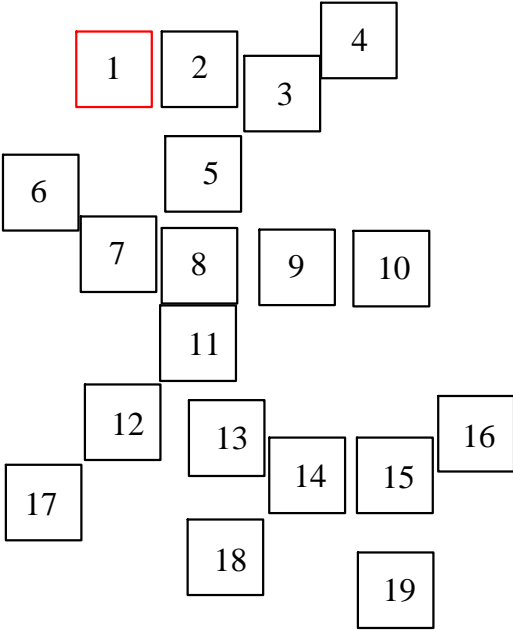
Установка на существующей опоре №155 КР-1

Демонтаж существующей опоры



Условные обозначения	
	– границы зон планируемого размещения линейного объекта
	– границы территории, в отношении которой осуществляется подготовка проекта планировки территории
	– границы зон с особыми условиями использования территорий, установленные в соответствии с законодательством РФ
56:00-6.64	– реестровый номер границы зон с особыми условиями использования территорий, установленные в соответствии с законодательством РФ
	– границы зон с особыми условиями использования территорий, подлежащие установлению, изменению в связи с размещением линейного объекта (охранная зона электрокабеля, составляет 1м)
	– границы зон с особыми условиями использования территорий, подлежащие установлению, изменению в связи с размещением линейного объекта (охранная зона УКЗ, составляет 10м)
	– границы зон с особыми условиями использования территорий, подлежащие установлению, изменению в связи с размещением линейного объекта (охранная зона провода СИПЗ, составляет 10м)
	– границы территорий, подверженных риску возникновения чрезвычайных ситуаций природного и техногенного характера (зона возможного химического заражения)

Схема расположения листов



Система координат – МСК-56
Система высот Балтийская (1977г.)
Сечение рельефа 0.5м

- Примечания:
- границы зон планируемого размещения линейных объектов, подлежащих реконструкции в связи с изменением местоположения, не установлены;
 - границы ООПТ отсутствуют;
 - границы зоны возможного химического заражения отображены в соответствии со схемой территориального планирования Оренбургской области (схема границ территорий, подверженных риску возникновения чрезвычайных ситуаций природного и техногенного характера) утвержденной Постановлением Правительства Оренбургской области "О внесении изменений в Постановление Правительства Оренбургской области от 07.07.2011 №579-п" от 18.01.2022 № 6-п;
 - Ограничения устанавливаются в соответствии с Постановлением Правительства РФ от № 160 от 24.02.2009 "О порядке установления охранных зон объектов электросетевого хозяйства и особых условий использования земельных участков, расположенных в границах таких зон"
 - границы зон планируемого размещения участков демонтажа, отсутствуют, т.к. работы будут проводиться в границах зон планируемого размещения линейного объекта.

						25/471/1608/20-9-ППТ4.ГЧЗ			
						«Система противокоррозионной защиты УКПГ-9 Оренбургского НГКМ» инвестиционного проекта «Техническое перевооружение и реконструкция объектов добычи газа ОНГКМ» (код стройки 051-1001315)			
Изм.	Кол.ч.	Лист	№ док	Подпись	Дата	Материалы по обоснованию проекта планировки территории. Графическая часть	Стадия	Лист	Листов
Разработал	Михайлова			01.22	П		1	19	
Н.контроль	Смирнов			01.22					
ГИП	Нечаев			01.22		Схема границ зон с особыми условиями использования территорий, особо охраняемых природных территорий, лесничеств, Схема границ территорий, подверженных риску возникновения чрезвычайных ситуаций природного и техногенного характера (Масштаб 1:1000)			

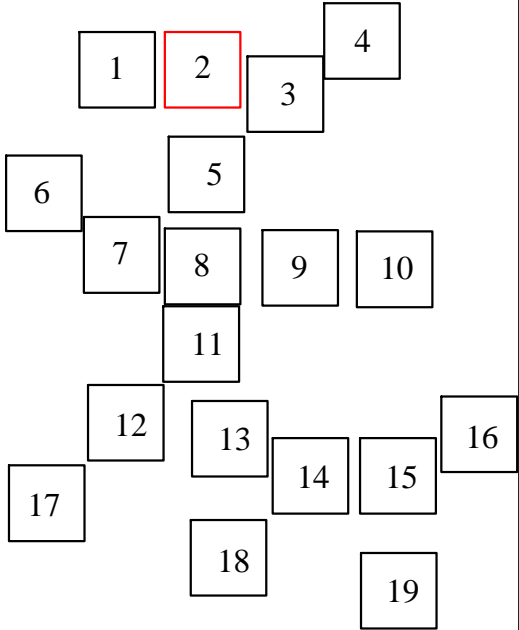


56:00-6.64 Зона с особыми условиями использования территории Охранная зона объектов СКЗ 9-1 - СКЗ 9-16, СКЗ 9-18-СКЗ 9-21 (Электрохимическая защита объектов УКПГ-9) инвентарный № 118406 г. Оренбурга, Оренбургского района Оренбургской области

56:21-6.293 зона с особыми условиями использования территории - охранных зон водообеспечения и водоотведения объектов ООО "Газпром добыча Оренбург" на территории МО Оренбургский район, Дедуровский водовод.

56:21-6.328 зона с особыми условиями использования территории - охранный зона передаточного устройства ВЛ-10 кВ Ян-5 ПС "9 января 35/10 кВ" Оренбургской области, Оренбургского района, с. имени 9 Января, с. Пруды

Схема расположения листов

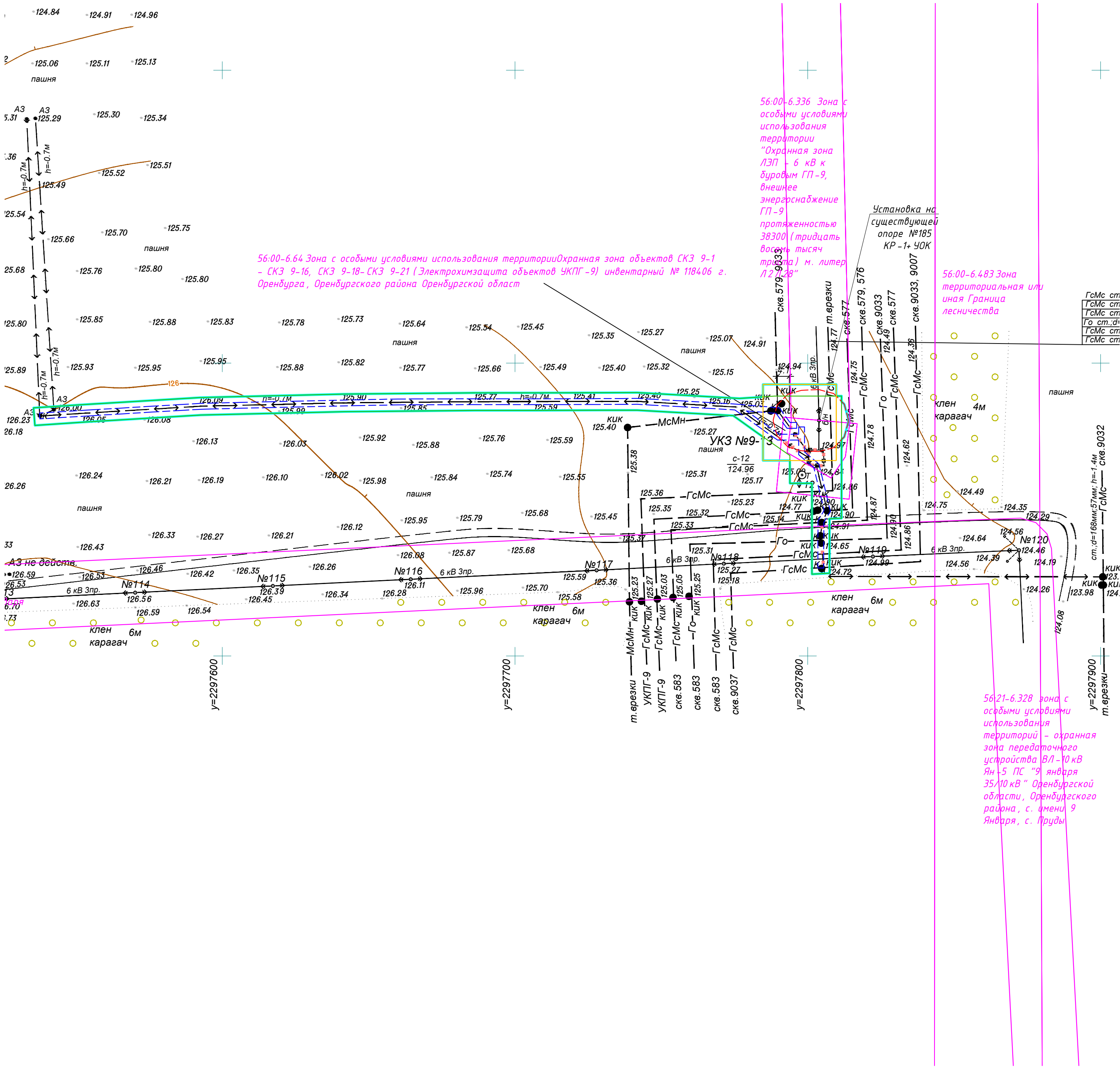


Система координат - МСК-56
Система высот Балтийская (1977г.)
Сечение рельефа 0.5м

Условные обозначения	
	- границы зон планируемого размещения линейного объекта
	- границы территории, в отношении которой осуществляется подготовка проекта планировки территории
	- границы зон с особыми условиями использования территорий, установленные в соответствии с законодательством РФ
56:00-6.64	- рестровый номер границы зон с особыми условиями использования территорий, установленные в соответствии с законодательством РФ
	- границы зон с особыми условиями использования территорий, подлежащие установлению, изменению в связи с размещением линейного объекта (охранная зона электрокабеля, составляет 1м)
	- границы зон с особыми условиями использования территорий, подлежащие установлению, изменению в связи с размещением линейного объекта (охранная зона УКЗ, составляет 10м)
	- границы зон с особыми условиями использования территорий, подлежащие установлению, изменению в связи с размещением линейного объекта (охранная зона провода СИПЗ, составляет 10м)
	- границы территорий, подверженных риску возникновения чрезвычайных ситуаций природного и техногенного характера (зона возможного химического заражения)

- Примечания:
- границы зон планируемого размещения линейных объектов, подлежащих реконструкции в связи с изменением местоположения, не установлены;
 - границы ООПТ отсутствуют;
 - границы зоны возможного химического заражения отображены в соответствии со схемой территориального планирования Оренбургской области (схема границ территорий, подверженных риску возникновения чрезвычайных ситуаций природного и техногенного характера) утвержденной Постановлением Правительства Оренбургской области от 07.07.2011 №579-п" от 18.01.2022 № 6-п;
 - Ограничения устанавливаются в соответствии с Постановлением Правительства РФ от № 160 от 24.02.2009 "О порядке установления охранных зон объектов электросетевого хозяйства и особых условий использования земельных участков, расположенных в границах таких зон"
 - границы зон планируемого размещения участков демонтажа, отсутствуют, т.к. работы будут проводиться в границах зон планируемого размещения линейного объекта.

25/4 71/1608/20-9-ПТТ4.ГЧЗ					
«Система противокоррозийной защиты УКПГ-9 Оренбургского НГКМ» инвестиционного проекта «Техническое перевооружение и реконструкция объектов добычи газа ОНГКМ» (код стройки 051-1001315)					
Изм.	Кол.уч	Лист	№ док	Подпись	Дата
Разработал	Михайлова				01.22
Контроль	Смирнов				01.22
ГИП	Нечаев				01.22
Материалы по обоснованию проекта планировки территории. Графическая часть				Стадия	Лист
				П	2
Схема границ зон с особыми условиями использования территорий, особо охраняемых природных территорий, лесничеств, Схема границ территорий, подверженных риску возникновения чрезвычайных ситуаций природного и техногенного характера (Масштаб 1:1000)				ООО "ВолгоУралНИИгаз" г. Оренбурге	

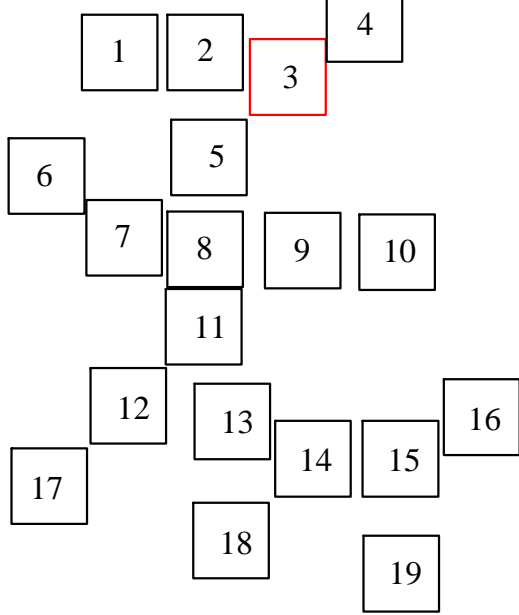


Условные обозначения	
	- границы зон планируемого размещения линейного объекта
	- границы территории, в отношении которой осуществляется подготовка проекта планировки территории
	- границы зон с особыми условиями использования территорий, установленные в соответствии с законодательством РФ
	- реестровый номер границы зон с особыми условиями использования территорий, установленные в соответствии с законодательством РФ
	- границы зон с особыми условиями использования территорий, подлежащие установлению, изменению в связи с размещением линейного объекта (охранная зона электрокабеля, составляет 1м)
	- границы зон с особыми условиями использования территорий, подлежащие установлению, изменению в связи с размещением линейного объекта (охранная зона УКЗ, составляет 10м)
	- границы зон с особыми условиями использования территорий, подлежащие установлению, изменению в связи с размещением линейного объекта (охранная зона провода СИПЗ, составляет 10м)
	- границы территорий, подверженных риску возникновения чрезвычайных ситуаций природного и техногенного характера (зона возможного химического заражения)




Примечания:

- границы зон планируемого размещения линейных объектов, подлежащих реконструкции в связи с изменением местоположения, не установлены;
- границы ООПТ отсутствуют;
- границы зоны возможного химического заражения отображены в соответствии со схемой территориального планирования Оренбургской области (схема границ территорий, подверженных риску возникновения чрезвычайных ситуаций природного и техногенного характера) утвержденной Постановлением Правительства Оренбургской области "О внесении изменений в Постановление Правительства Оренбургской области от 07.07.2011 №579-п" от 18.01.2022 № 6-п;
- Ограничения устанавливаются в соответствии с Постановлением Правительства РФ от № 160 от 24.02.2009 "О порядке установления охранных зон объектов электросетевого хозяйства и особых условий использования земельных участков, расположенных в границах таких зон"
- границы зон планируемого размещения участков демонтажа, отсутствуют, т.к. работы будут проводиться в границах зон планируемого размещения линейного объекта.

Схема расположения листов



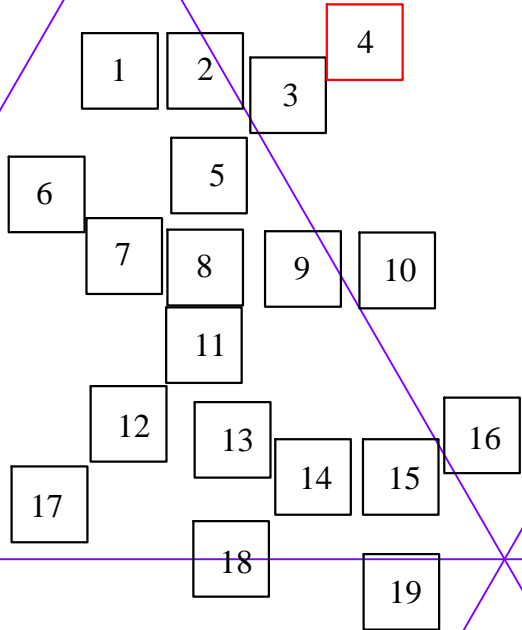
Система координат - МСК-56
Система высот Балтийская (1977г.)
Сечение рельефа 0.5м

						25/471/1608/20-9-ППТ4.ГЧЗ				
						«Система противокоррозийной защиты УКПГ-9 Оренбургского НГКМ» инвестиционного проекта «Техническое перевооружение и реконструкция объектов добычи газа ОНГКМ» (код строки 051-1001315)				
Изм.	Кол.ч	Лист	№ док	Подпись	Дата					
Разработал	Михайлова		01.22	Материалы по обоснованию проекта планировки территории. Графическая часть			Стадия	Лист	Листов	
Н.контроль	Смирнов		01.22				П	3	19	
ГИП	Нечаев		01.22				Схема границ зон с особыми условиями использования территорий, особо охраняемых природных территорий, лесничеств, Схема границ территорий, подверженных риску возникновения чрезвычайных ситуаций природного и техногенного характера (Масштаб 1:1000)			
						ООО "ВолгаУралНИИгаз" г. Оренбург				



56:00-6.64 Зона с особыми условиями использования территории Охранная зона объектов СКЗ 9-1 - СКЗ 9-16, СКЗ 9-18-СКЗ 9-21 (Электрохимзащита объектов УКПГ-9) инвентарный № 118406 г. Оренбурга, Оренбургского района Оренбургской области

Схема расположения листов



56:00-6.483 Зона территориальная или иная Граница лесничества

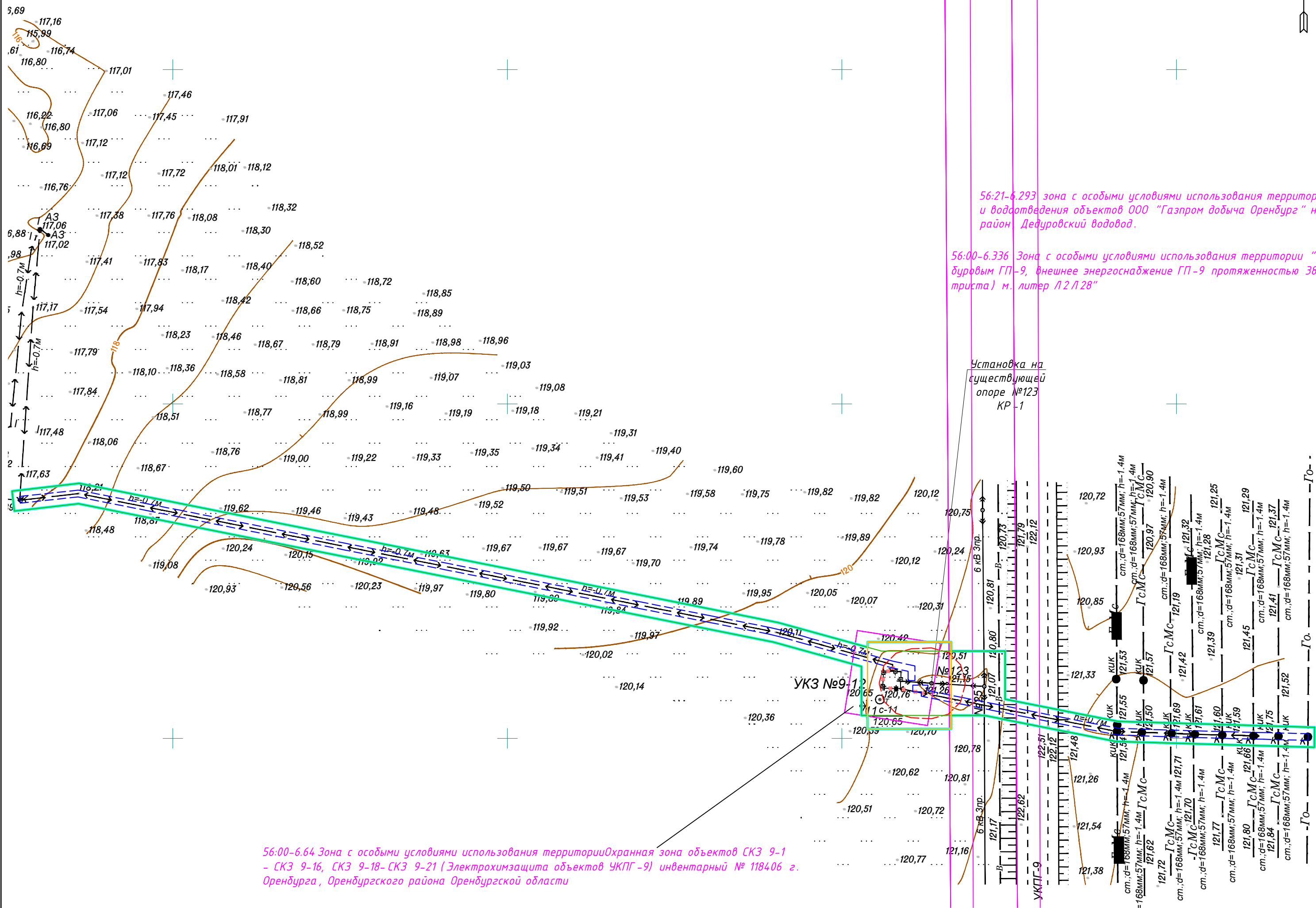
56:00-6.336 Зона с особыми условиями использования территории "Охранный участок протяженностью 38300 (тридцать тысяч триста) м. литер Л/2 Л/2

- Примечания:
- границы зон планируемого размещения линейных объектов, подлежащих реконструкции в связи с изменением местоположения, не установлены;
 - границы ООПТ отсутствуют;
 - границы зоны возможного химического заражения отображены в соответствии со схемой территориального планирования Оренбургской области (схема границ территорий, подверженных риску возникновения чрезвычайных ситуаций природного и техногенного характера) утвержденной Постановлением Правительства Оренбургской области "О внесении изменений в Постановление Правительства Оренбургской области от 07.07.2011 №579-п" от 18.01.2022 № 6-п;
 - Ограничения устанавливаются в соответствии с Постановлением Правительства РФ от № 160 от 24.02.2009 "О порядке установления охранных зон объектов электросетевого хозяйства и особых условий использования земельных участков, расположенных в границах таких зон"
 - границы зон планируемого размещения участков демонтажа, отсутствуют, т.к. работы будут проводиться в границах зон планируемого размещения линейного объекта.

Условные обозначения	
	- границы зон планируемого размещения линейного объекта
	- границы территории, в отношении которой осуществляется подготовка проекта планировки территории
	- границы зон с особыми условиями использования территорий, установленные в соответствии с законодательством РФ
56:00-6.64	- реестровый номер границы зон с особыми условиями использования территорий, установленные в соответствии с законодательством РФ
	- границы зон с особыми условиями использования территорий, подлежащие установлению, изменению в связи с размещением линейного объекта (охранная зона электрокабеля, составляет 1м)
	- границы зон с особыми условиями использования территорий, подлежащие установлению, изменению в связи с размещением линейного объекта (охранная зона УКЗ, составляет 10м)
	- границы зон с особыми условиями использования территорий, подлежащие установлению, изменению в связи с размещением линейного объекта (охранная зона провода СИПЗ, составляет 10м)
	- границы территорий, подверженных риску возникновения чрезвычайных ситуаций природного и техногенного характера (зона возможного химического заражения)

Система координат - МСК-56
Система высот Балтийская (1977г.)
Сечение рельефа 0.5м

25/4 71/1608/20-9-ППТ4.ГЧЗ					
«Система противокоррозионной защиты УКПГ-9 Оренбургского НГКМ» инвестиционного проекта «Техническое перевооружение и реконструкция объектов добычи газа ОНГКМ» (код стройки 051-1001315)					
Изм.	Кол.ч	Лист	№ док	Подпись	Дата
Разработал	Михайлова	Мих	01.22	Материалы по обоснованию проекта планировки территории. Графическая часть	
Н.контроль	Смирнов	Ан	01.22		
ГИП	Нечаев	Ан	01.22		
Схема границ зон с особыми условиями использования территорий, особо охраняемых природных территорий, лесничеств, Схема границ территорий, подверженных риску возникновения чрезвычайных ситуаций природного и техногенного характера (Масштаб 1:1000)					ООО "ВолгоУралНИИгаз" г. Оренбург
					Формат А2



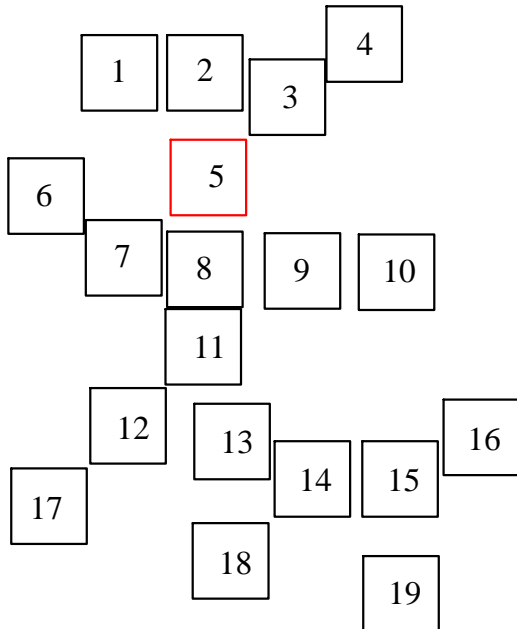
56:00-6.64 Зона с особыми условиями использования территории Охранная зона объектов СКЗ 9-1 - СКЗ 9-16, СКЗ 9-18-СКЗ 9-21 (Электрохимзащита объектов УКПГ-9) инвентарный № 118406 г. Оренбурга, Оренбургского района Оренбургской области

Условные обозначения	
	- границы зон планируемого размещения линейного объекта
	- границы территории, в отношении которой осуществляется подготовка проекта планировки территории
	- границы зон с особыми условиями использования территорий, установленные в соответствии с законодательством РФ
	- реестровый номер границы зон с особыми условиями использования территорий, установленные в соответствии с законодательством РФ
	- границы зон с особыми условиями использования территорий, подлежащие установлению, изменению в связи с размещением линейного объекта (охранная зона электрокабеля, составляет 1м)
	- границы зон с особыми условиями использования территорий, подлежащие установлению, изменению в связи с размещением линейного объекта (охранная зона УКЗ, составляет 10м)
	- границы зон с особыми условиями использования территорий, подлежащие установлению, изменению в связи с размещением линейного объекта (охранная зона провода СИПЗ, составляет 10м)
	- границы территорий, подверженных риску возникновения чрезвычайных ситуаций природного и техногенного характера (зона возможного химического заражения)

Примечания:

- границы зон планируемого размещения линейных объектов, подлежащих реконструкции в связи с изменением местоположения, не установлены;
- границы ООПТ отсутствуют;
- границы зоны возможного химического заражения отображены в соответствии со схемой территориального планирования Оренбургской области (схема границ территорий, подверженных риску возникновения чрезвычайных ситуаций природного и техногенного характера) утвержденной Постановлением Правительства Оренбургской области "О внесении изменений в Постановление Правительства Оренбургской области от 07.07.2011 №579-п" от 18.01.2022 № 6-п;
- Ограничения устанавливаются в соответствии с Постановлением Правительства РФ от № 160 от 24.02.2009 "О порядке установления охранных зон объектов электросетевого хозяйства и особых условий использования земельных участков, расположенных в границах таких зон"
- границы зон планируемого размещения участков демонтажа, отсутствуют, т.к. работы будут проводиться в границах зон планируемого размещения линейного объекта.

Схема расположения листов



Система координат - МСК-56
Система высот Балтийская (1977г.)
Сечение рельефа 0.5м

						25/471/1608/20-9-ППТ4.ГЧЗ			
						«Система противокоррозионной защиты УКПГ-9 Оренбургского НГКМ» инвестиционного проекта «Техническое перевооружение и реконструкция объектов добычи газа ОНГКМ» (код строки 051-1001315)			
Изм.	Кол.ч	Лист	№ док	Подпись	Дата	Материалы по обоснованию проекта планировки территории. Графическая часть	Стадия	Лист	Листов
Разработал	Михайлова			<i>Мих</i>	01.22		П	5	19
Н.контроль	Смирнов			<i>См</i>	01.22				
ГИП	Нечаев			<i>Неч</i>	01.22	Схема границ зон с особыми условиями использования территорий, особо охраняемых природных территорий, лесных земель, Схема границ территорий, подверженных риску возникновения чрезвычайных ситуаций природного и техногенного характера (Масштаб 1:1000)			
						ООО "ВолгоУралНИИгаз" г. Оренбург			

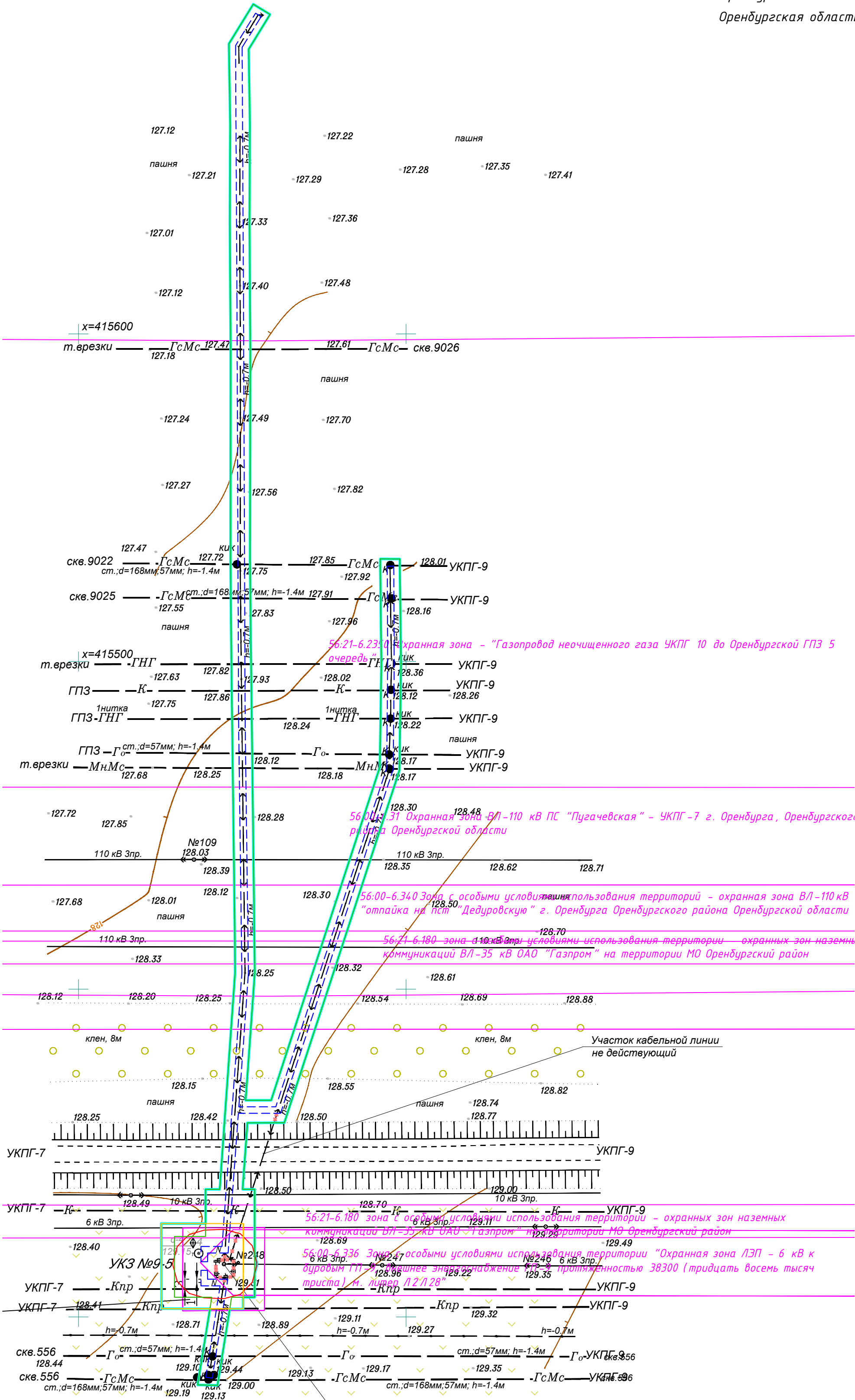
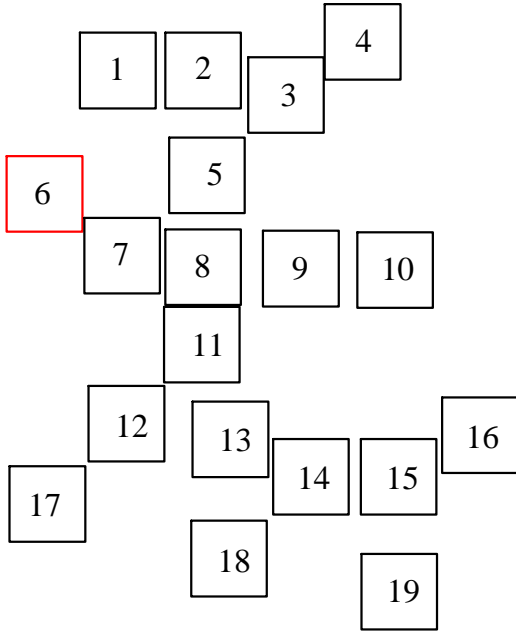


Схема расположения листов



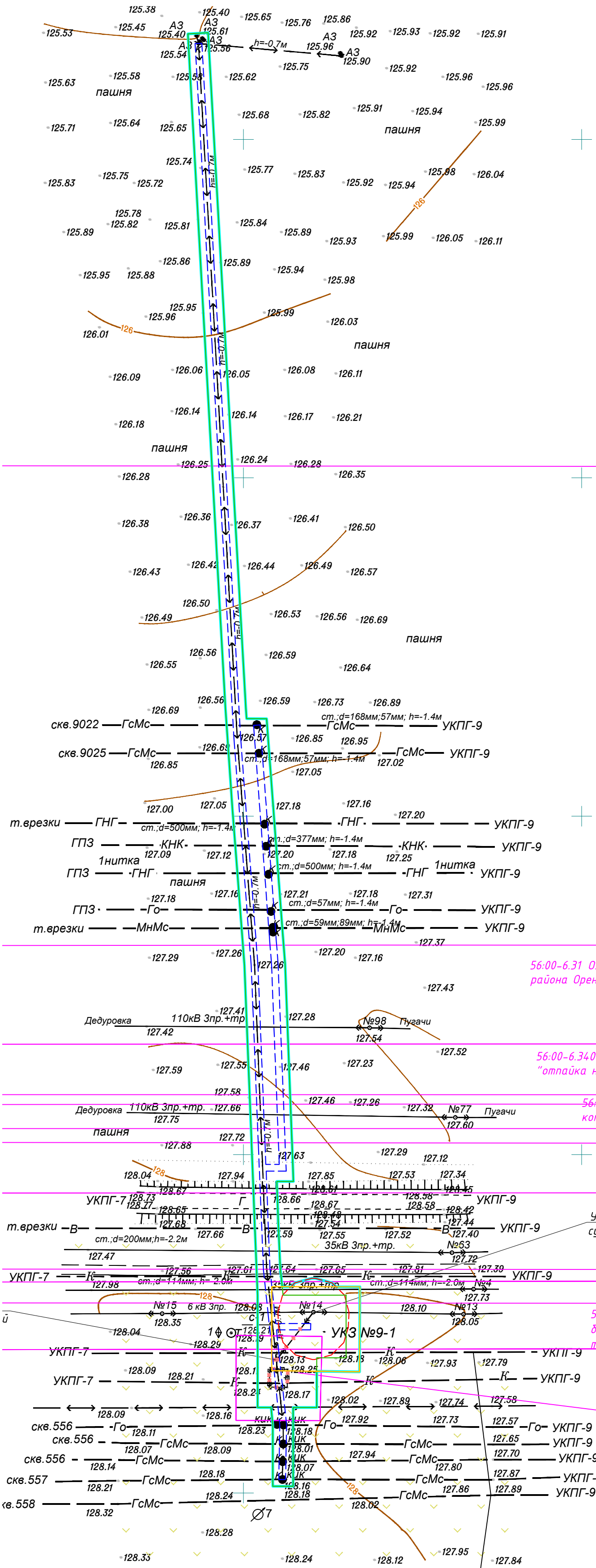
Примечания:

- границы зон планируемого размещения линейных объектов, подлежащих реконструкции в связи с изменением местоположения, не установлены;
- границы ООПТ отсутствуют;
- границы зоны возможного химического заражения отображены в соответствии со схемой территориального планирования Оренбургской области (схема границ территорий, подверженных риску возникновения чрезвычайных ситуаций природного и техногенного характера) утвержденной Постановлением Правительства Оренбургской области "О внесении изменений в Постановление Правительства Оренбургской области от 07.07.2011 №579-п" от 18.01.2022 № 6-п;
- Ограничения устанавливаются в соответствии с Постановлением Правительства РФ от № 160 от 24.02.2009 "О порядке установления охранных зон объектов электросетевого хозяйства и особых условий использования земельных участков, расположенных в границах таких зон"
- границы зон планируемого размещения участков демонтажа, отсутствуют, т.к. работы будут проводиться в границах зон планируемого размещения линейного объекта.

Условные обозначения	
	- границы зон планируемого размещения линейного объекта
	- границы территории, в отношении которой осуществляется подготовка проекта планировки территории
	- границы зон с особыми условиями использования территорий, установленные в соответствии с законодательством РФ
	- реестровый номер границы зон с особыми условиями использования территорий, установленные в соответствии с законодательством РФ
	- границы зон с особыми условиями использования территорий, подлежащие установлению, изменению в связи с размещением линейного объекта (охранная зона электрокабеля, составляет 1м)
	- границы зон с особыми условиями использования территорий, подлежащие установлению, изменению в связи с размещением линейного объекта (охранная зона УКЗ, составляет 10м)
	- границы зон с особыми условиями использования территорий, подлежащие установлению, изменению в связи с размещением линейного объекта (охранная зона СИПЗ, составляет 10м)
	- границы территорий, подверженных риску возникновения чрезвычайных ситуаций природного и техногенного характера (зона возможного химического заражения)

						25/4 71/1608/20-9-ППТ4.ГЧЗ			
						«Система противокоррозийной защиты УКПГ-9 Оренбургского НГКМ» инвестиционного проекта «Техническое перевооружение и реконструкция объектов добычи газа ОНГКМ» (код стройки 051-1001315)			
Изм.	Кол.ч	Лист	№ док	Подпись	Дата	Материалы по обоснованию проекта планировки территории. Графическая часть	Стадия	Лист	Листов
Разработал	Михайлова				01.22		П	6	19
Н.контроль	Смирнов				01.22				
ГИП	Нечаев				01.22	Схема границ зон с особыми условиями использования территорий, особо охраняемых территорий, лесничеств, схема границ территорий, подверженных риску возникновения чрезвычайных ситуаций природного и техногенного характера (Масштаб 1:1000)			
						ООО "ВолгоУралНИИгаз" г. Оренбург			

Система координат - МСК-56
Система высот Балтийская (1977г.)
Сечение рельефа 0.5м



Условные обозначения	
	- границы зон планируемого размещения линейного объекта
	- границы территории, в отношении которой осуществляется подготовка проекта планировки территории
	- границы зон с особыми условиями использования территорий, установленные в соответствии с законодательством РФ
56.00-6.64	- реестровый номер границы зон с особыми условиями использования территорий, установленные в соответствии с законодательством РФ
	- границы зон с особыми условиями использования территорий, подлежащие установлению, изменению в связи с размещением линейного объекта (охранная зона электрокабеля, составляет 1м)
	- границы зон с особыми условиями использования территорий, подлежащие установлению, изменению в связи с размещением линейного объекта (охранная зона УКЗ, составляет 10м)
	- границы зон с особыми условиями использования территорий, подлежащие установлению, изменению в связи с размещением линейного объекта (охранная зона провода СИПЗ, составляет 10м)
	- границы территорий, подверженных риску возникновения чрезвычайных ситуаций природного и техногенного характера (зона возможного химического заражения)

56.21-6.2350 Охранная зона - "Газопровод неочищенного газа УКПГ 10 до Оренбургской ГПЗ 5 очередь"

56.00-6.31 Охранная зона ВЛ-110 кВ ПС "Пугачевская" - УКПГ-7 г. Оренбурга, Оренбургского района Оренбургской области

56.00-6.340 Зона с особыми условиями использования территорий - охранная зона ВЛ-110 кВ "отпайка на пст "Дедуровскую" г. Оренбурга Оренбургского района Оренбургской области

56.21-6.180 зона с особыми условиями использования территорий - охранных зон наземных коммуникаций ВЛ-35 кВ ОАО "Газпром" на территории МО Оренбургский район

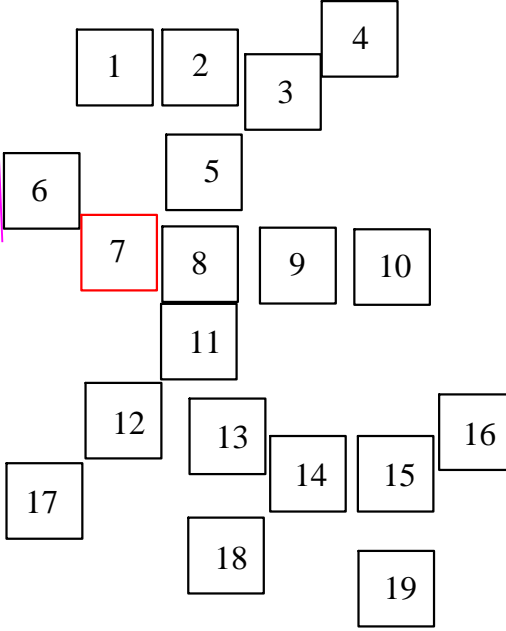
Установка на существующей опоре № 14 ПР-1

56.21-6.180 зона с особыми условиями использования территорий - охранных зон наземных коммуникаций ВЛ-35 кВ ОАО "Газпром" на территории МО Оренбургский район

56.00-6.336 Зона с особыми условиями использования территорий "Охранная зона ЛЭП - 6 кВ к буровым ГП-9, внешнее энергоснабжение ГП-9 протяженностью 38300 (тридцать восемь тысяч триста) м. литер Л2Л28"

56.00-6.64 Зона с особыми условиями использования территорий Охранная зона объектов СКЗ 9-1 - СКЗ 9-16, СКЗ 9-18-СКЗ 9-21 (Электрохимзащита объектов УКПГ-9) инвентарный № 118406 г. Оренбурга, Оренбургского района Оренбургской област

Схема расположения листов



Примечания:
- границы зон планируемого размещения линейных объектов, подлежащих реконструкции в связи с изменением местоположения, не установлены;
- границы ООПТ отсутствуют;
- границы зоны возможного химического заражения отображены в соответствии со схемой территориального планирования Оренбургской области (схема границ территорий, подверженных риску возникновения чрезвычайных ситуаций природного и техногенного характера) утвержденной Постановлением Правительства Оренбургской области "О внесении изменений в Постановление Правительства Оренбургской области от 07.07.2011 №579-п" от 18.01.2022 № 6-п;

- Ограничения устанавливаются в соответствии с Постановлением Правительства РФ от № 160 от 24.02.2009 "О порядке установления охранных зон объектов электросетевого хозяйства и особых условий использования земельных участков, расположенных в границах таких зон"

- границы зон планируемого размещения участков демонтажа, отсутствуют, т.к. работы будут проводиться в границах зон планируемого размещения линейного объекта.

Система координат - МСК-56
Система высот Балтийская (1977г.)
Сечение рельефа 0.5м




					25/471/1608/20-9-ППТ4.ГЧЗ		
					«Система противокоррозионной защиты УКПГ-9 Оренбургского НГКМ» инвестиционного проекта «Техническое перевооружение и реконструкция объектов добычи газа ОНГКМ» (код стройки 051-1001315)		
Изм.	Кол.ч	Лист	№ док	Подпись	Дата	Материалы по обоснованию проекта планировки территории. Графическая часть	Стадия
Разработал	Михайлова				01.22		Лист
Н.контроль	Смирнов				01.22		7
ГИП	Нечаев				01.22		Листов
						Схема границ зон с особыми условиями использования территорий, особо охраняемых природных территорий, леснищев.Схема границ территорий, подверженных риску возникновения чрезвычайных ситуаций природного и техногенного характера(Масштаб 1:1000)	19
						ООО "Волго-УралНИИгаз" г. Оренбург	



УКПГ-9

A 19-cell grid is shown, with cells numbered 1 to 19. The grid is irregular in shape. Cell 8 is highlighted with a red border. The cells are arranged as follows: Row 1: 1, 2, 3, 4; Row 2: 6, 5, 9, 10; Row 3: 7, 8, 11; Row 4: 12, 13, 14, 15, 16; Row 5: 17, 18, 19. Cell 8 is at the intersection of Row 3 and Column 3.

Система координат - МСК-56
Система высот Балтийская (1977г.)
Сечение рельефа 0.5м

						25/4 71/1608/20-9-ППП4.ГЧЗ			
						«Система противокоррозийной защиты УКПГ -9 Оренбургского НГКМ» инвестиционного проекта «Техническое перевооружение и реконструкция объектов добычи газа ОНГКМ» (код строки 051-1001315)			
Изм.	Кол.у	Лист	№ док	Подпись	Дата	Материалы по обоснованию проекта планировки территории. Графическая часть	Стадия	Лист	Листов
Разработа	Михайлова		01.22				П	8	19
Н.контроль	Смирнов		01.22						
ГИП	Нечаев		01.22						
						Схема границ, зон с особыми условиями использования территорий, особо охраняемых природных территорий, лесничеств, Схема границы территорий, подверженных риску возникновения чрезвычайных ситуаций природного и техногенного характера (Масштаб 1:1000)			
						ООО "ВолгоУралНИПИгаз" г. Оренбург			

Согласовано

М. ИНВ. №

Подпись и дата

Инв. № подл

Примечания:








- границы зон планируемого размещения линейных объектов, подлежащих реконструкции в связи с изменением местоположения, не установлены;
- границы ООПТ отсутствуют;
- границы зоны возможного химического заражения отображены в соответствии со схемой территориального планирования Оренбургской области (схема границ территорий, подверженных риску возникновения чрезвычайных ситуаций природного и техногенного характера) утвержденной Постановлением Правительства Оренбургской области "О внесении изменений в Постановление Правительства Оренбургской области от 07.07.2011 №579-п" от 18.01.2022 № 6-п.

- Ограничения устанавливаются в соответствии с Постановлением Правительства РФ от № 160 от 24.02.2009 "О порядке установления охранных зон объектов электросетевого хозяйства и особых условий использования земельных участков, расположенных в границах таких зон"

– границы зон планируемого размещения участков демонтажа, отсутствуют, т.к. работы будут проводиться в границах зон планируемого размещения линейного объекта.



Согласовано

Условие обозначения	
	- границы зон планируемого размещения линейного объекта
	- границы территории, в отношении которой осуществляется подготовка проекта планировки территории
	- границы зон с особыми условиями использования территорий, установленные в соответствии с законодательством РФ
56.00-6.64	- реестровый номер границы зон с особыми условиями использования территорий, установленные в соответствии с законодательством РФ
	- границы зон с особыми условиями использования территорий, подлежащие установлению, изменению в связи с размещением линейного объекта (охранный зона электрокабеля, составляет 1м)
	- границы зон с особыми условиями использования территорий, подлежащие установлению, изменению в связи с размещением линейного объекта (охранный зона УКЗ, составляет 10м)
	- границы зон с особыми условиями использования территорий, подлежащие установлению, изменению в связи с размещением линейного объекта (охранный зона прохода СИПЗ, составляет 10м)
	- границы территории, подверженные риску возникновения чрезвычайных ситуаций природного и техногенного характера (зона возможного химического заражения)

Примечания:

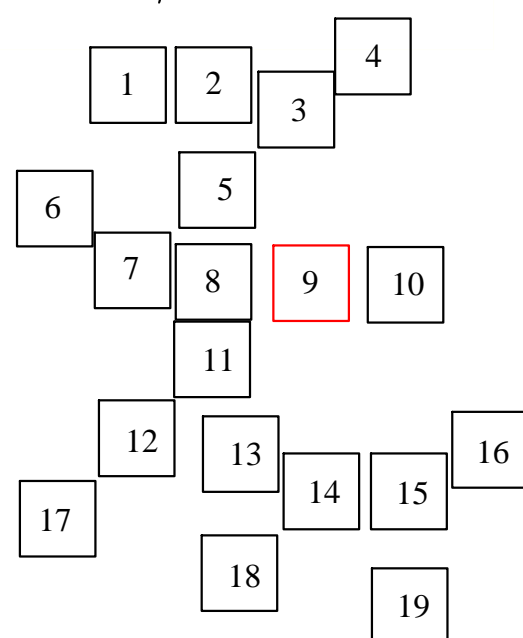
- границы зон планируемого размещения линейных объектов, подлежащих реконструкции в связи с изменением местоположения, не устанавливаются;
- границы ООПТ отсутствуют;
- границы зон возможного химического заражения отображены в соответствии со схемой территориального планирования Оренбургской области (схема границ территорий, подверженных риску возникновения чрезвычайных ситуаций природного и техногенного характера) утверждённой постановлением Правительства Оренбургской области "О внесении изменений в Постановление Правительства Оренбургской области от 07.07.2011 №579-п" от 18.01.2022 № 6-п;

- Границения устанавливаются в соответствии с Постановлением Правительства РФ от № 160 от 24.02.2009 "О порядке установления охранных зон объектов электросетевого хозяйства и особых условий использования земельных участков, расположенных в границах таких зон"

- границы зон планируемого размещения участков донатоага, отсутствуют, т.е. работы будут проводиться в границах зон планируемого размещения линейного объекта

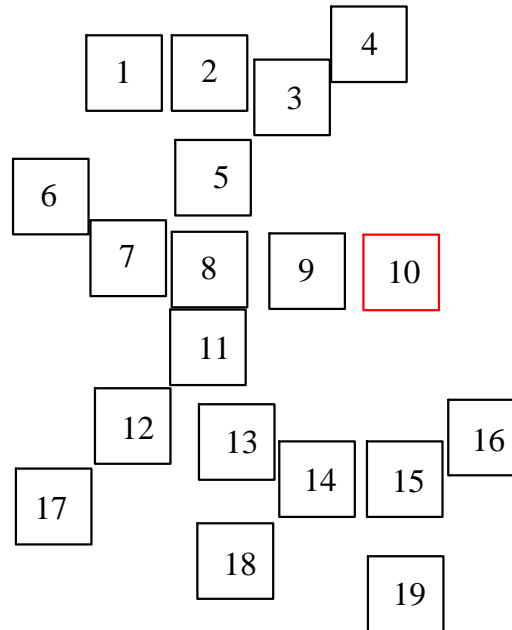
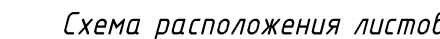
						25/4.71/1608/20-9-ППТ.4.ГЧЗ
						«Система противокоррозионной защиты УКП – 9 Оренбургского НГКМ» инвестиционного проекта «Техническое перевооружение и реконструкция объектов добычи газа ОНГКМ» (код строки 051-1001315)
Изм.	Кол.	Лист	№ док.	Подпись	Дата	
Разработана	Михайлова	<i>М</i>	01.22			Материалы по обоснованию проекта
Н.контроль	Смирнов	<i>М</i>				планировки территории, Графическая часть
ГИП	Нечаев	<i>М</i>	01.22			
(Смена границ зон с особыми условиями использования территории, дозирования вредных веществ, неопасных химических веществ, загрязняющих среду, планирование вертикального и горизонтального размещения объектов, планирование и техническое нормирование/Планиров 1000)						ООО "Волгоград-Нефть" г. Оренбург
						Страница Лист Листов
						П 9 19

Схема расположения листов










Система координат - МСК-56
Система высот Балтийская (1977г.)
Сечение рельефа 0,5м




Формат А1

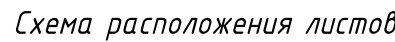


Система координат - МСК-56
Система высот Балтийская (1977г.
Сечение рельефа 0.5м

Условные обозначения	
	- границы зон планируемого размещения линейного объекта
	- границы территории, в отношении которой осуществляется подготовка проекта планировки территории
	- границы зон с особыми условиями использования территорий, установленные в соответствии с законодательством РФ
56:00-6.64	- реестровый номер границы зон с особыми условиями использования территорий, установленные в соответствии с законодательством РФ
	- границы зон с особыми условиями использования территорий, подлежащие установлению, изменению в связи с размещением линейного объекта (охранная зона электрокабеля, составляет 1м)
	- границы зон с особыми условиями использования территорий, подлежащие установлению, изменению в связи с размещением линейного объекта (охранная зона УКЗ, составляет 10м)
	- границы зон с особыми условиями использования территорий, подлежащие установлению, изменению в связи с размещением линейного объекта (охранная зона провода СИПЗ, составляет 10м)
	- границы территорий, подверженных риску возникновения чрезвычайных ситуаций природного и техногенного характера (зона возможного химического заражения)

- границы зон планируемого размещения участков демонтажа, отсутствуют, т.к. работы будут проводиться в границах зон планируемого размещения линейного объекта.

						25/4 71/1608/20-9-ППТ4.ГЧЗ			
						«Система противокоррозийной защиты УКПГ -9 Оренбургского НГКМ» инвестиционного проекта «Техническое перевооружение и реконструкция объектов добычи газа ОНГКМ» (код стройки 051-1001315)			
Изм.	Кол.уч.	Лист	№ док	Подпись	Дата		Стадия	Лист	Листов
Разработал	Михайлова		01.22			Материалы по обоснованию проекта планировки территории. Графическая часть			
Н.контроль	Смирнов		01.22				П	10	19
ГИП	Нечаяев		01.22						
						Схема границ зон с особыми условиями использования территорий; осодо охраняемых природных территорий, лесничеств; Схема границ территорий, подверженных риску возникновения чрезвычайных ситуаций природного и техногенного характера (Масштаб 1:1000)			
						ООО "ВолгаУралНИПИгаз" г. Оренбург			



Формат А2

Инв. № подл.	Подпись и дата	Взам. инв. №
--------------	----------------	--------------

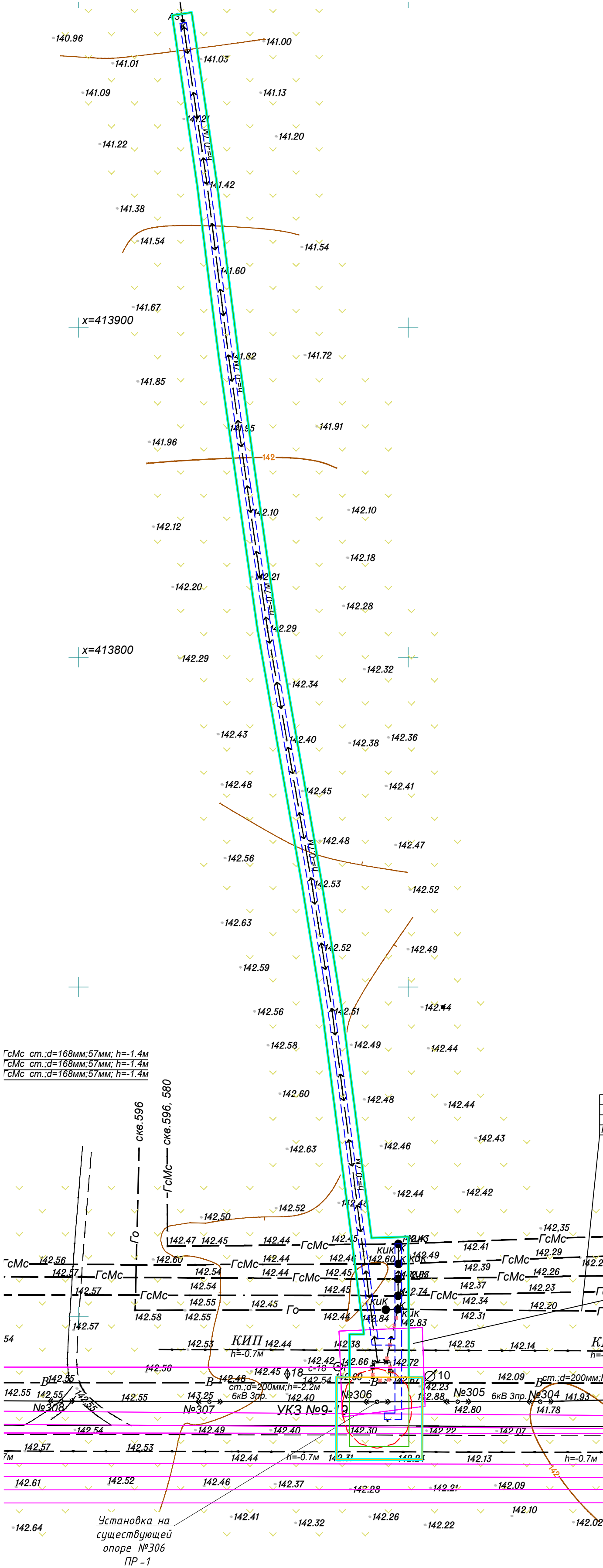
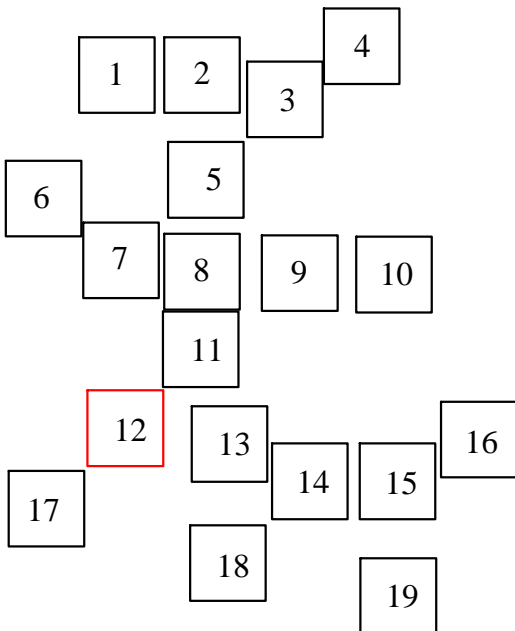


Схема расположения листов



Условные обозначения	
	- границы зон планируемого размещения линейного объекта
	- границы территории, в отношении которой осуществляется подготовка проекта планировки территории
	- границы зон с особыми условиями использования территорий, установленные в соответствии с законодательством РФ
56:00-6.64	- реестровый номер границы зон с особыми условиями использования территорий, установленные в соответствии с законодательством РФ
	- границы зон с особыми условиями использования территорий, подлежащие установлению, изменению в связи с размещением линейного объекта (охранная зона электрокабеля, составляет 1м)
	- границы зон с особыми условиями использования территорий, подлежащие установлению, изменению в связи с размещением линейного объекта (охранная зона УКЗ, составляет 10м)
	- границы зон с особыми условиями использования территорий, подлежащие установлению, изменению в связи с размещением линейного объекта (охранная зона СИПЗ, составляет 10м)
	- границы территорий, подверженных риску возникновения чрезвычайных ситуаций природного и техногенного характера (зона возможного химического заражения)

ГсМс ст.:d=168мм;57мм;h=-1.4м
ГсМс ст.:d=168мм;57мм;h=-1.4м
ГсМс ст.:d=168мм;57мм;h=-1.4м

ГсМс ст.:d=168мм;57мм;h=-1.4м
ГсМс ст.:d=168мм;57мм;h=-1.4м
ГсМс ст.:d=168мм;57мм;h=-1.4м
ГсМс ст.:d=168мм;57мм;h=-1.4м
Го ст.:d=57мм;h=-1.4м

56:00-6.64 Зона с особыми условиями использования территории Охранная зона объектов СКЗ 9-1 - СКЗ 9-16, СКЗ 9-18- СКЗ 9-21 (Электрохимзащита объектов УКПГ-9) инвентарный № 1184.06 г. Оренбурга, Оренбургского района Оренбургской област

56:00-6.336 Зона с особыми условиями использования территории "Охранная зона ЛЭП - 6 кВ к буровым ГП-9, внешнее энергоснабжение ГП-9 протяженностью 38300 (тридцать восемь тысяч триста) м. литер Л2 Л28"

56:21-6.1621 Охранная зона линии и сооружений связи - "КЛС ОГД-ГП-2-ГП-6-ГП-3. Уплотн.КНК-6.ОГД-ГП 7.8.9"




56:21-6.1621 Охранная зона линии и сооружений связи - "КЛС ОГД-ГП-2-ГП-6-ГП-3. Уплотн.КНК-6.ОГД-ГП 7.8.9"

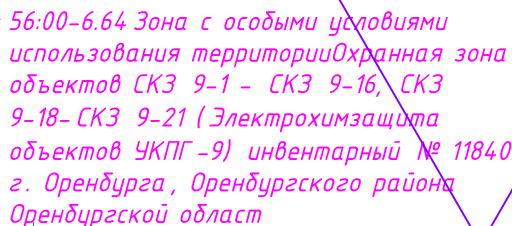
56:00-6.538 Охранная зона объекта: "Строительство зонной ВОЛС на участке: Оренбург-Ташла

Примечания:

- границы зон планируемого размещения линейных объектов, подлежащих реконструкции в связи с изменением местоположения, не установлены;
- границы ООПТ отсутствуют;
- границы зоны возможного химического заражения отображены в соответствии со схемой территориального планирования Оренбургской области (схема границ территорий, подверженных риску возникновения чрезвычайных ситуаций природного и техногенного характера) утвержденной Постановлением Правительства Оренбургской области "О внесении изменений в Постановление Правительства Оренбургской области от 07.07.2011 №579-п" от 18.01.2022 № 6-п;
- Ограничения устанавливаются в соответствии с Постановлением Правительства РФ от № 160 от 24.02.2009 "О порядке установления охранных зон объектов электросетевого хозяйства и особых условий использования земельных участков, расположенных в границах таких зон"
- границы зон планируемого размещения участков демонтажа, отсутствуют, т.к. работы будут проводиться в границах зон планируемого размещения линейного объекта.

Система координат - МСК-56
Система высот Балтийская (1977г.)
Сечение рельефа 0.5м

						25/471/1608/20-9-ППТ4.ГЧЗ			
						«Система противокоррозионной защиты УКПГ-9 Оренбургского НГКМ» инвестиционного проекта «Техническое перевооружение и реконструкция объектов добычи газа ОНГКМ» (код стройки 051-1001315)			
Изм.	Кол.ч	Лист	№ док	Подпись	Дата	Материалы по обоснованию проекта планировки территории. Графическая часть	Стадия	Лист	Листов
Разработал		Михайлова			01.22		П	12	19
Н.контр.		Смирнов			01.22				
ГИП		Нечаев			01.22				
						Схема границ зон с особыми условиями использования территорий, особо охраняемых природных территорий, лесничеств. Схема границ территорий, подверженных риску возникновения чрезвычайных ситуаций природного и техногенного характера (Масштаб 1:1000)	ООО «Волго-УралНИИгаз» г. Оренбург		






A diagram of a 19-cell grid. The cells are numbered 1 through 19. Cell 14 is highlighted with a red border. The grid is arranged as follows:

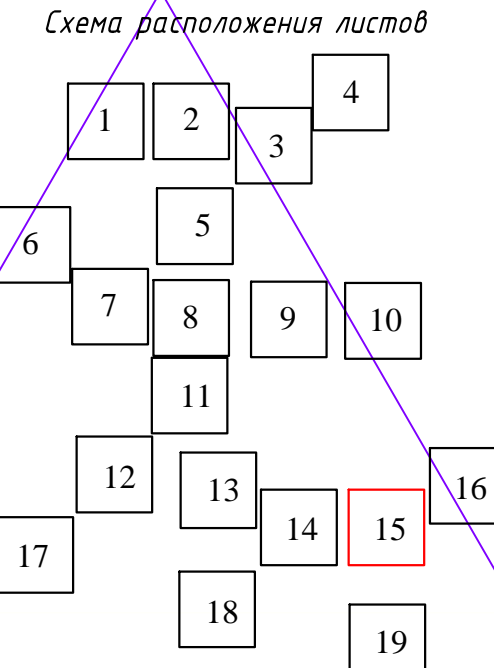
	1	2		4	
			3		
6		5			
	7	8	9	10	
		11			
	12	13	14	15	16
17					
		18			
				19	

Инв. № подл.	Подпись и дата	Взам. инв. №
--------------	----------------	--------------

Примечания:

- границы зон планируемого размещения линейных объектов, подлежащих реконструкции в связи с изменением местоположения, не установлены;
 - границы ООПТ отсутствуют;
 - границы зоны возможного химического заражения отображены в соответствии со схемой территориального планирования Оренбургской области (схема границ территорий, подверженных риску возникновения чрезвычайных ситуаций природного и техногенного характера) утвержденной Постановлением Правительства Оренбургской области "О внесении изменений в Постановление Правительства Оренбургской области от 07.07.2011 №579-п" от 18.01.2022 № 6-п;
- Ограничения устанавливаются в соответствии с Постановлением Правительства РФ от № 160 от 24.02.2009 "О порядке установления охранных зон объектов электросетевого хозяйства и особых условий использования земельных участков, расположенных в границах таких зон",
 - границы зон планируемого размещения участков демонтажа, отсутствуют, т.к. работы будут проводиться в границах зон планируемого размещения линейного объекта.

						25/471/1608/20-9-ППТД.ГЧЗ						
						«Система противокоррозионной защиты УКПГ-9 Оренбургского НГКМ» инвестиционного проекта «Техническое перевооружение и реконструкция объектов добычи газа ОНГКМ» (код стройки 051-1001315)						
Изм.	Кол.ч.	Лист	№ док	Подпись	Дата	Материалы по обоснованию проекта планировки территории. Графическая часть			Стадия	Лист	Листов	
Разработал	Михайлова		01.22						П	14	19	
У.контроль	Смирнов		01.22									
ГИП	Нечаев		01.22									
						Схема границ зон с особыми условиями использования территорий; особо охраняемых природных территорий; лесничеств;Схема границ территорий, подверженных риску возникновения чрезвычайных ситуаций природного и техногенного характера (Масштаб 1:1000)				ООО «ВолгаУралНИПИГаз» г. Оренбург		



25/471/1608/20-9-ППТ4.ГЧЗ








Материалы по обоснованию проекта планировки территории. Графическая часть	Стадия	Лист	Листов
	П	15	19

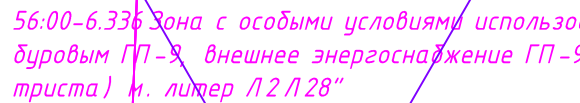
<p>Схема границ зон с особыми условиями использования территорий, особо охраняемых природных территорий, лечебных; Схема границ территорий, подверженных риску возникновения чрезвычайных ситуаций природного и техногенного характера (Масштаб 1:1000)</p>	<p>ООО "ВолгоУралНИПИгаз"</p> <p>г. Оренбург</p>
---	--

Формат А2

- границы зон планируемого размещения участков демонтажа, отсутствуют, т.к. работы будут проводиться в границах зон планируемого размещения линейного объекта.

Инв. № подл.	Подпись и дата	Взам. инв. №

Условные обозначения	
	- границы зон планируемого размещения линейного объекта
	- границы территории, в отношении которой осуществляется подготовка проекта планировки территории
	- границы зон с особыми условиями использования территорий, установленные в соответствии с законодательством РФ
56:00-6.64	- реестровый номер границы зон с особыми условиями использования территорий, установленные в соответствии с законодательством РФ
	- границы зон с особыми условиями использования территорий, подлежащие установлению, изменению в связи с размещением линейного объекта (охранная зона электрокабеля, составляет 1м)
	- границы зон с особыми условиями использования территорий, подлежащие установлению, изменению в связи с размещением линейного объекта (охранная зона УКЗ, составляет 10м)
	- границы зон с особыми условиями использования территорий, подлежащие установлению, изменению в связи с размещением линейного объекта (охранная зона провода СИПЗ, составляет 10м)
	- границы территорий, подверженных риску возникновения чрезвычайных ситуаций природного и техногенного характера (зона возможного химического заражения)



56:00-6.64 Зона с особыми условиями
использования территории Охранная зона
объектов СКЗ 9-1 – СКЗ 9-16, СКЗ 9-18-С
9-21 (Электрохимическая защита объектов УКПГ-5
инвентарный № 118406 г. Оренбурга,
Оренбургского района Оренбургской области

ГсМс см.:d=168мм;57мм; h=-1.4м
ГсМс см.:d=168мм;57мм; h=-1.4м
Го см.:d=57мм; h=-1.4м
КИП h=-0.7м
ВЛ 6кВ 3пр.
В см.:d=200мм; h=-2.2м

A 4x4 grid representing a board with 19 numbered cells. The cells are arranged as follows:

	1	2	
		3	4
6		5	
	7	8	9
		11	10
	12	13	
		14	15
17			16
		18	
			19

The cell containing the number 16 is highlighted with a red border.

Система координат - МСК-56
Система высот Балтийская (1977г.)
Сечение рельефа 0.5м




Инв. № подл	Подпись и дата	Взам. инв. №
-------------	----------------	--------------

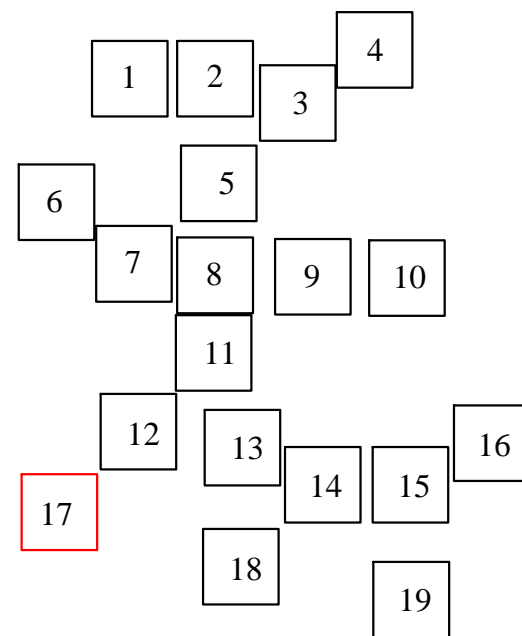
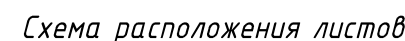
Примечания:

- границы зон планируемого размещения линейных объектов, подлежащих реконструкции в связи с изменением местоположения, не установлены;
 - границы ООПТ отсутствуют;
- границы зоны возможного химического заражения отображены в соответствии со схемой территориального планирования Оренбургской области (схема границ территорий, подверженных риску возникновения чрезвычайных ситуаций природного и техногенного характера) утвержденной Постановлением Правительства Оренбургской области "О внесении изменений в Постановление Правительства Оренбургской области от 07.07.2011 №579-п" от 18.01.2022 № 6-п;








– Ограничения устанавливаются в соответствии с Постановлением Правительства РФ от № 160 от 24.02.2009 "О порядке установлений охранных зон объектов электросетевого хозяйства и особых условий использования земельных участков, расположенных в границах таких зон".

- границы зон планируемого размещения участков демонтажа, отсутствуют, т.к. работы будут проводиться в границах зон планируемого размещения линейного объекта.

						25/4 71/1608/20-9-ППТ4.ГЧЗ			
						«Система противокоррозийной защиты УКПГ-9 Оренбургского НГКМ» инвестиционного проекта «Техническое перевооружение и реконструкция объектов добычи газа ОНГКМ» (код стройки 051-1001315)			
Изм.	Кол.ч	Лист	№ док	Подпись	Дата	Материалы по обоснованию проекта планировки территории. Графическая часть	Стадия	Лист	Листов
Разработал	Михайлова		01.22				П	16	19
Н.контр.оль	Смирнов		01.22						
ГИП	Нечаев		01.22			Схема границ зон с особыми условиями использования территорий, особо охраняемых природных территорий, лесничеств, Схема границ территорий, подверженных риску возникновения чрезвычайных ситуаций природного и техногенного характера (Масштаб 1:1000)	ООО "ВолгоградНИПИгаз" г. Оренбург		






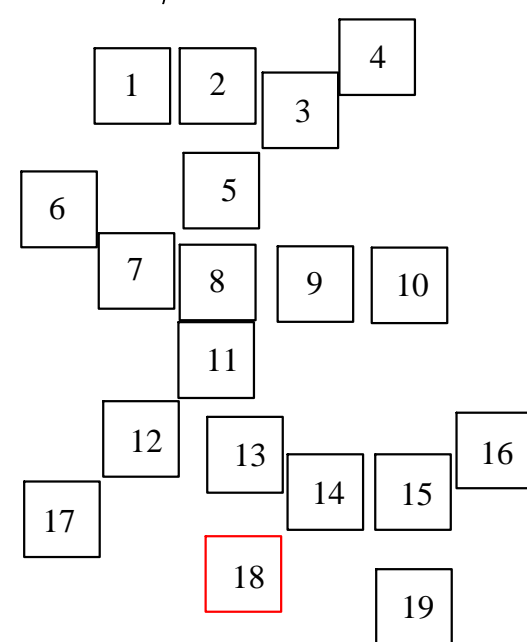
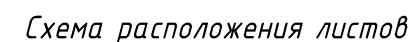
Система координат - МСК-56
Система высот Балтийская (1977г.
Сечение рельефа 0.5м

Условные обозначения	
	- границы зон планируемого размещения линейного объекта
	- границы территории, в отношении которой осуществляется подготовка проекта планировки территории
	- границы зон с особыми условиями использования территорий, установленные в соответствии с законодательством РФ
56:00-6.64	- реестровый номер границы зон с особыми условиями использования территорий, установленные в соответствии с законодательством РФ
	- границы зон с особыми условиями использования территорий, подлежащие установлению, изменению в связи с размещением линейного объекта (охранная зона электрокабеля, составляет 1м)
	- границы зон с особыми условиями использования территорий, подлежащие установлению, изменению в связи с размещением линейного объекта (охранная зона УКЗ, составляет 10м)
	- границы зон с особыми условиями использования территорий, подлежащие установлению, изменению в связи с размещением линейного объекта (охранная зона провода ИПЗ, составляет 10м)
	- границы территорий, подверженных риску возникновения чрезвычайных ситуаций природного и техногенного характера (зона возможного химического заражения)




Примечания:

- границы зон планируемого размещения линейных объектов, подлежащих реконструкции в связи с изменением местоположения, не установлены;
 - границы ООПТ отсутствуют;
 - границы зоны возможного химического заражения отображены в соответствии со схемой территориального планирования Оренбургской области (схема границ территорий, подверженных риску возникновения чрезвычайных ситуаций природного и техногенного характера) утвержденной Постановлением Правительства Оренбургской области "О внесении изменений в Постановление Правительства Оренбургской области от 07.07.2011 №579-п" от 18.01.2022 № 6-п;
- Ограничения устанавливаются в соответствии с Постановлением Правительства РФ от № 160 от 24.02.2009 "О порядке установления охранных зон объектов электросетевого хозяйства и особых условий использования земельных участков, расположенных в границах таких зон"
 - границы зон планируемого размещения участков демонтажа, отсутствуют, т.к. работы будут проводиться в границах зон планируемого размещения линейного объекта.

						25/471/1608/20-9-ППТ4.ГЧ3			
						«Система противокоррозионной защиты УКПГ-9 Оренбургского НГКМ» инвестиционного проекта «Техническое перевооружение и реконструкция объектов добычи газа ОНГКМ» (код стройки 051-1001315)			
Изм.	Кол.ч	Лист	№ док	Подпись	Дата	Материалы по обоснованию проекта планировки территории. Графическая часть	Страница	Лист	Листов
Разработал		Михайлова			01.22		П	17	19
Н.контр.ль		Смирнов			01.22				
ГИП		Нечаев			01.22	Схема границ зон с особыми условиями использования территорий, особо охраняемых природных территорий, лесничеств, Схема границ территорий, подверженных риску возникновения чрезвычайных ситуаций природного и техногенного характера (Масштаб 1:1000)	ООО "ВолгоградНИИгаз" г. Оренбург		










Система координат - МСК-56
Система высот Балтийская (1977г.)
Сечение рельефа 0.5м

						25/471/1608/20-9-ППТ4.ГЧЗ					
						«Система противокоррозийной защиты УКПГ -9 Оренбургского НГКМ» инвестиционного проекта «Техническое перевооружение и реконструкция объектов добычи газа ОНГКМ» (код стройки 051-1001315)					
Изм.	Кол.у	Лист	№ док	Подпись	Дата	Материалы по обоснованию проекта планировки территории. Графическая часть	Стадия	Лист	Листов		
Разработана	Михайлова				01.22		П	18	19		
Н.контроль	Смирнов				01.22						
ГИП	Нечаев				01.22	Схема границ зон с особыми условиями использования территорий, особо охраняемых природных территорий, ландшафт.Схема гранич территорий, подверженных риску возникновения чрезвычайных ситуаций природного и техногенного характера(Масштаб 1:1000)	ООО "ВолгоградНИПИгаз" г. Оренбург				

Формат А2

Согласовано				

Инв. № подл.	Подпись и дата	Взам. инв. №

Условные обозначения	
	– границы зон планируемого размещения линейного объекта
	– границы территории, в отношении которой осуществляется подготовка проекта планировки территории
	– границы зон с особыми условиями использования территорий, установленные в соответствии с законодательством РФ
56:00-6.64	– реестровый номер границы зон с особыми условиями использования территорий, установленные в соответствии с законодательством РФ
	– границы зон с особыми условиями использования территорий, подлежащие установлению, изменению в связи с размещением линейного объекта (охранная зона электрокабеля, составляет 1м)
	– границы зон с особыми условиями использования территорий, подлежащие установлению, изменению в связи с размещением линейного объекта (охранная зона УКЗ, составляет 10м)
	– границы зон с особыми условиями использования территорий, подлежащие установлению, изменению в связи с размещением линейного объекта (охранная зона провода СИПЗ, составляет 10м)
	– границы территорий, подверженных риску возникновения чрезвычайных ситуаций природного и техногенного характера (зона возможного химического заражения)

Примечания:

- границы зон планируемого размещения линейных объектов, подлежащих реконструкции в связи с изменением местоположения, не установлены;
- границы ООПТ отсутствуют;
- границы зоны возможного химического заражения отображены в соответствии со схемой территориального планирования Оренбургской области (схема границ территорий, подверженных риску возникновения чрезвычайных ситуаций природного и техногенного характера) утвержденной Постановлением Правительства Оренбургской области "О внесении изменений в Постановление Правительства Оренбургской области от 07.07.2011 №579-п" от 18.01.2022 № 6-п;

- Ограничения устанавливаются в соответствии с Постановлением Правительства РФ от № 160 от 24.02.2009 "О порядке установления охранных зон объектов электросетевого хозяйства и особых условий использования земельных участков, расположенных в границах таких зон".

- границы зон планируемого размещения участков демонтажа, отсутствуют, т.к. работы будут проводиться в границах зон планируемого размещения линейного объекта.



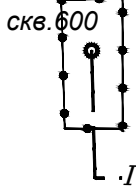
56:00-6.64 Зона с особыми условиями использования территории Охранная зона объектов СКЗ 9-1 - СКЗ 9-16, СКЗ 9-18-СКЗ 9-21 (Электрохимзащита объектов УКПГ-9) инвентарный № 118406 г. Оренбурга, Оренбургского района Оренбургской област

x=411100

x=411000

x=410900

y=2297800



пашня

пашня

пашня

пашня

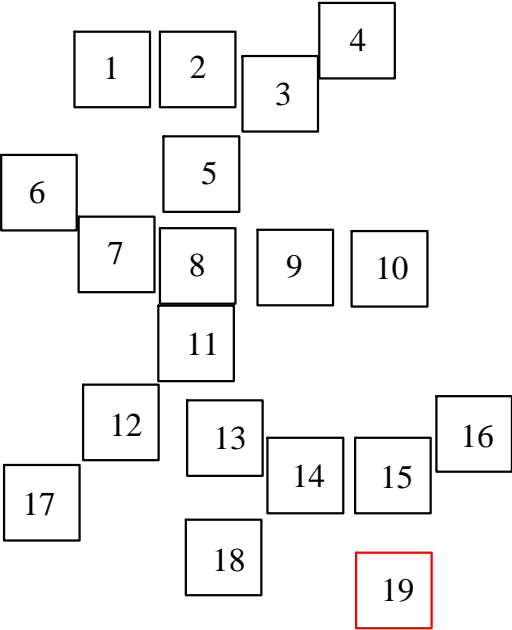
пашня

Примечания:

- границы зон планируемого размещения линейных объектов, подлежащих реконструкции в связи с изменением местоположения, не установлены;
- границы ООПТ отсутствуют;
- границы зоны возможного химического заражения отображены в соответствии со схемой территориального планирования Оренбургской области (схема границ территорий, подверженных риску возникновения чрезвычайных ситуаций природного и техногенного характера) утвержденной Постановлением Правительства Оренбургской области "О внесении изменений в Постановление Правительства Оренбургской области от 07.07.2011 №579-п" от 18.01.2022 № 6-п;
- Ограничения устанавливаются в соответствии с Постановлением Правительства РФ от № 160 от 24.02.2009 "О порядке установления охранных зон объектов электросетевого хозяйства и особых условий использования земельных участков, расположенных в границах таких зон"

- границы зон планируемого размещения участков демонтажа, отсутствуют, т.к. работы будут проводиться в границах зон планируемого размещения линейного объекта.

Схема расположения листов

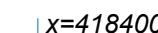
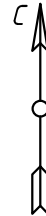


Система координат - МСК-56
Система высот Балтийская (1977г.)
Сечение рельефа 0.5м

25/471/1608/20-9-ППТ4.ГЧЗ

«Система противокоррозионной защиты УКПГ -9 Оренбургского НГКМ» инвестиционного проекта «Техническое перевооружение и реконструкция объектов добычи газа ОНГКМ» (код стройки 051-1001315)

Изм.	Кол.уч.	Лист	№ док.	Подпись	Дата	Материалы по обоснованию проекта планировки территории. Графическая часть	Стадия	Лист	Листов
Разработал	Михайлова				01.22		П	19	19
Н.контроль	Смирнов				01.22				
ГИП	Нечаев				01.22	Схема границ зон с особыми условиями использования территорий, особо охраняемых природных территорий, лесничеств, Схема границ территорий, подверженных риску возникновения чрезвычайных ситуаций природного и техногенного характера (Масштаб 1:1000)			

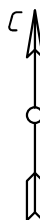


$x=418300$

A 19-cell grid with cells numbered 1 to 19. Cell 1 is highlighted with a red border.

Примечания:
– границы зон планируемого размещения участков
демонтажа, отсутствуют, т.к. работы будут
проводиться в границах зон планируемого размещения
линейного объекта.

Система координат - МСК-56
Система высот Балтийская (1977г.)
Сечение рельефа 0.5м



A 16-cell grid with cells numbered 1 to 16. Cell 3 is highlighted with a red border.

Изм.	Кол.уч	Лист	№ док	Подпись	Дата	
Разработана		Михайлова		<i>Мих</i>	01.22	
Н.контроль		Смирнов		<i>Нс</i>	01.22	
ГИП		Нечаев		<i>Нс</i>	01.22	

Система координат - МСК-56
Система высот Балтийская (1977г.)
Сечение рельефа 0.5м

Формат А2

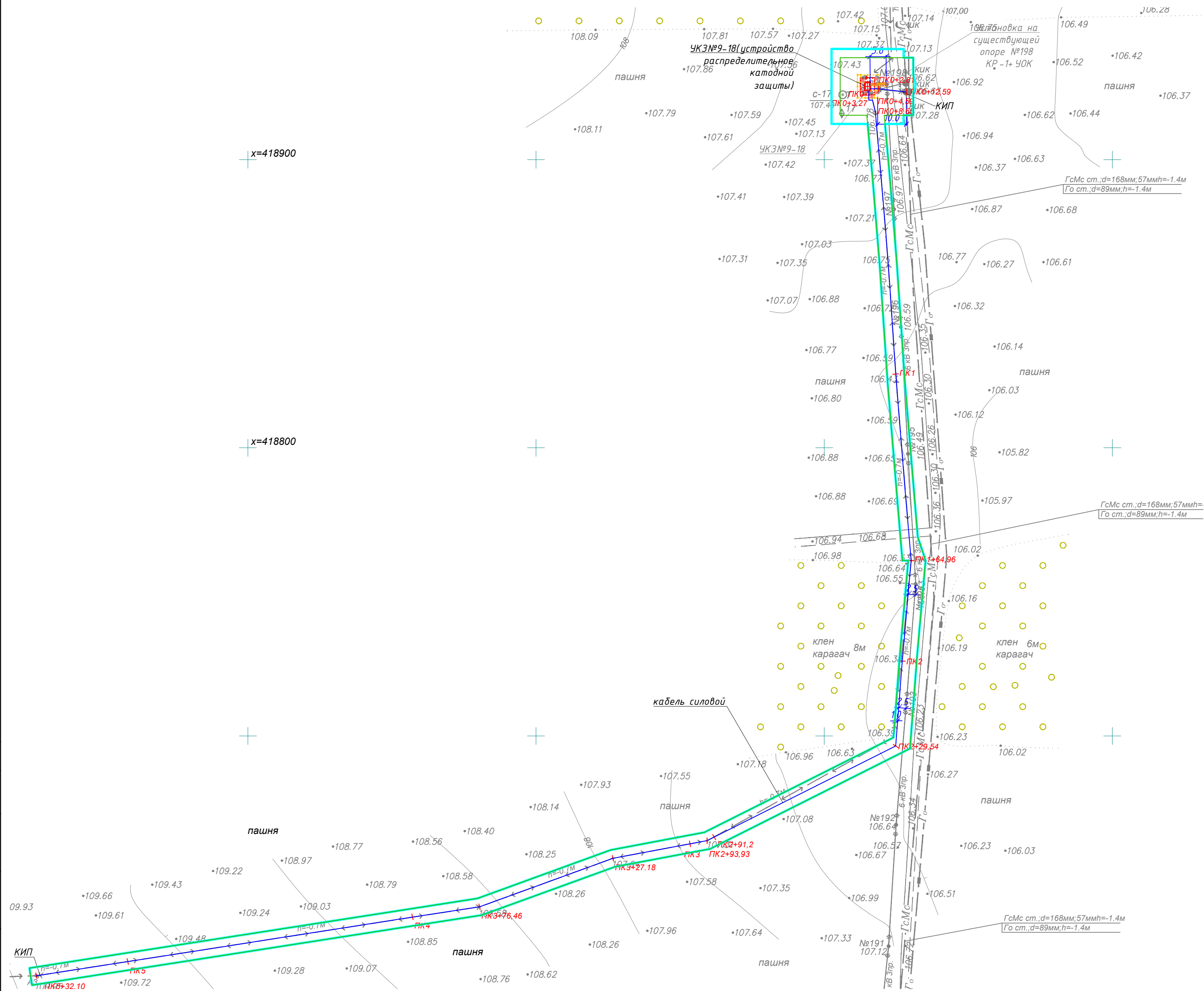
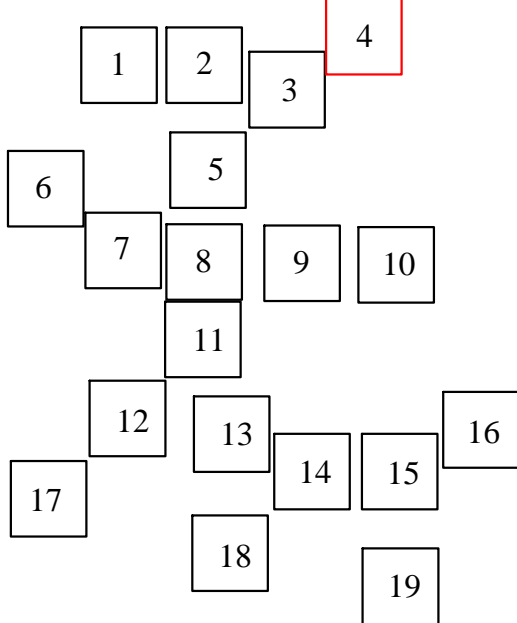


Схема расположения листов



Система координат – МСК-56
Система высот Балтийская (1977г.)
Сечение рельефа 0.5м

Условные обозначения	
	- объект реконструкции (электрокабель)
	- границы зон планируемого размещения линейного объекта
	- границы территории, в отношении которой осуществляется подготовка проекта планировки территории
	- границы зон планируемого размещения ОКС
	- кабель ЭХЗ в траншее в х/ц трубе Ø100мм, L=2,950м;
	- заземление
	- ограждение
	- провод СИПЗ

Примечания:
- границы зон планируемого размещения участков демонтажа, отсутствуют, т.к. работы будут проводиться в границах зон планируемого размещения линейного объекта.

25/471/1608/20-9-ППТ4.ГЧ4					
«Система противокоррозионной защиты УКПГ-9 Оренбургского НГКМ» инвестиционного проекта «Техническое перевооружение и реконструкция объектов добычи газа ОНГКМ» (код стройки 051-1001315)					
Изм.	Кол.ч	Лист	№ док	Подпись	Дата
Разработал	Михайлова	М	01.22		
Н.контроль	Смирнов	К	01.22		
ГИП	Нечаев	В	01.22		
Материалы по обоснованию проекта планировки территории. Графическая часть				Стадия	Лист
				П	4
Схема конструктивных и планировочных решений (Масштаб 1:1000)				ООО "ВолгоУралНИИГаз" г. Оренбург	

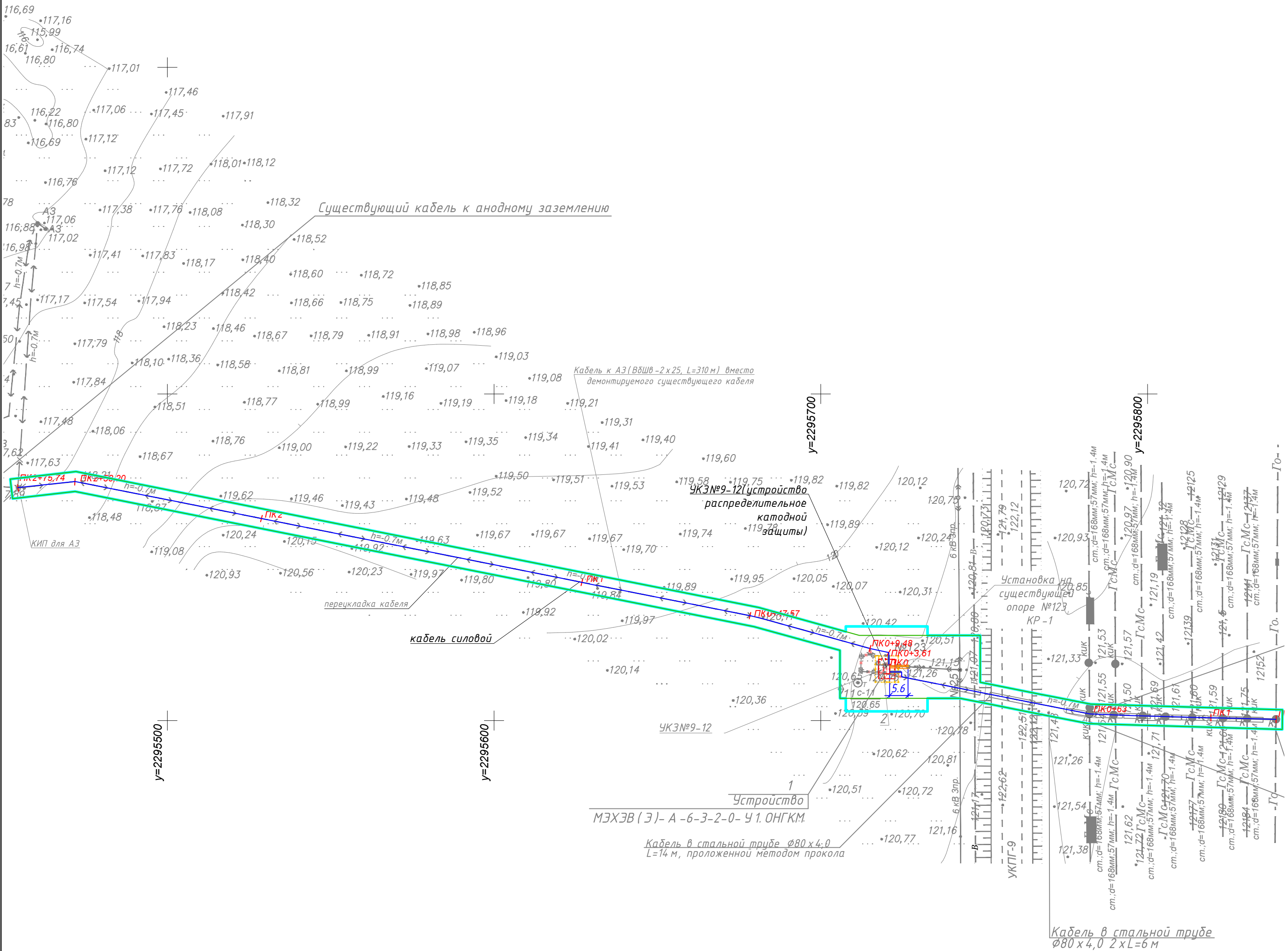
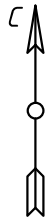
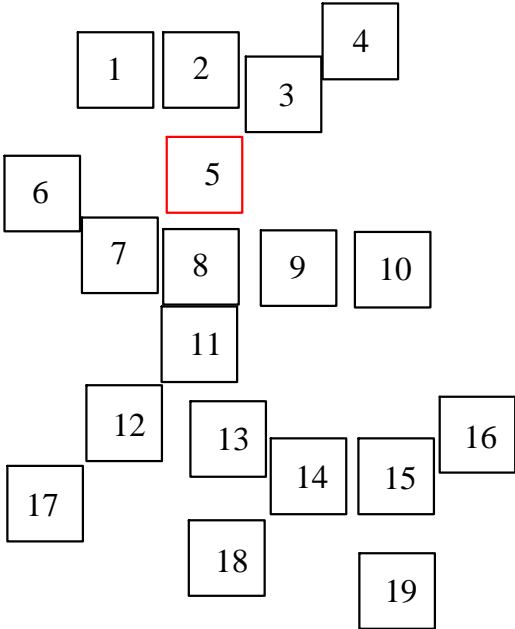


Схема расположения листов

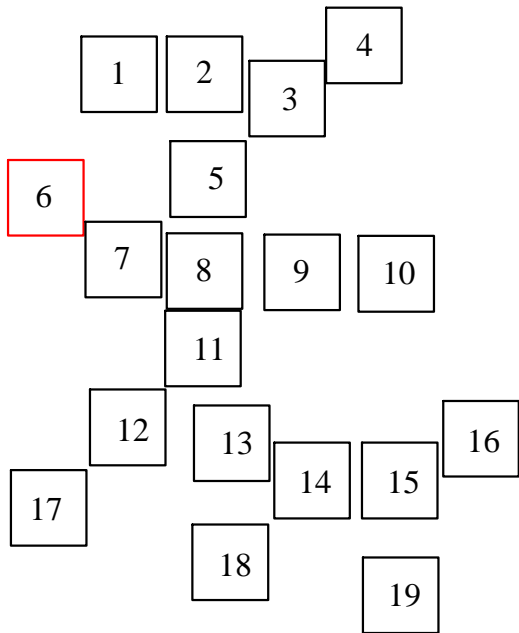
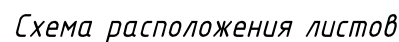


Примечания:
– границы зон планируемого размещения участков демонтажа, отсутствуют, т.к. работы будут проводиться в границах зон планируемого размещения линейного объекта.




Условные обозначения	
	– объект реконструкции (электрокабель)
	– границы зон планируемого размещения линейного объекта
	– границы территории, в отношении которой осуществляется подготовка проекта планировки территории
	– границы зон планируемого размещения ОКС
	– кабель ЭХЗ в траншее в х/ц трубе Ф100мм, L=2,950м;
	– заземление
	– ограждение
	– провод СИПЗ

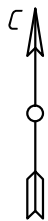
Система координат – МСК-56
Система высот Балтийская (1977г.)
Сечение рельефа 0.5м

25/471/1608/20-9-ППТ4.ГЧ4						«Система противокоррозионной защиты УКПГ-9 Оренбургского НГКМ» инвестиционного проекта «Техническое перевооружение и реконструкция объектов добычи газа ОНГКМ» (код стройки 051-1001315)		
Изм.	Кол.ч	Лист	№ док	Подпись	Дата	Материалы по обоснованию проекта планировки территории. Графическая часть	Стадия	Лист
Разработал	Михайлова		01.22				П	5
Н.контроль	Смирнов		01.22			Схема конструктивных и планировочных решений (Масштаб 1:1000)	ООО "ВолгоУралНИПИгаз" г. Оренбург	
ГИП	Нечаев		01.22					



Система координат - МСК-56
Система высот Балтийская (1977г.)
Сечение рельефа 0.5м

						25/471/1608/20-9-ППТ4.ГЧ4			
						«Система противокоррозионной защиты УКПГ-9 Оренбургского НГКМ» инвестиционного проекта «Техническое перевооружение и реконструкция объектов добычи газа ОНГКМ» (код стройки 051-1001315)			
Изм.	Кол.уч.	Лист	№ док	Подпись	Дата	Материалы по обоснованию проекта планировки территории. Графическая часть	Стадия	Лист	Листов
Разработа	Михайлова		01.22				П	6	19
Н.контроль	Смирнов		01.22						
ГИП	Нечаев		01.22						
						Схема конструктивных и планировочных решений (Масштаб 1:1000)	ООО "ВолгоУралНИПГаз" г. Оренбург		



x=415700

x=415600

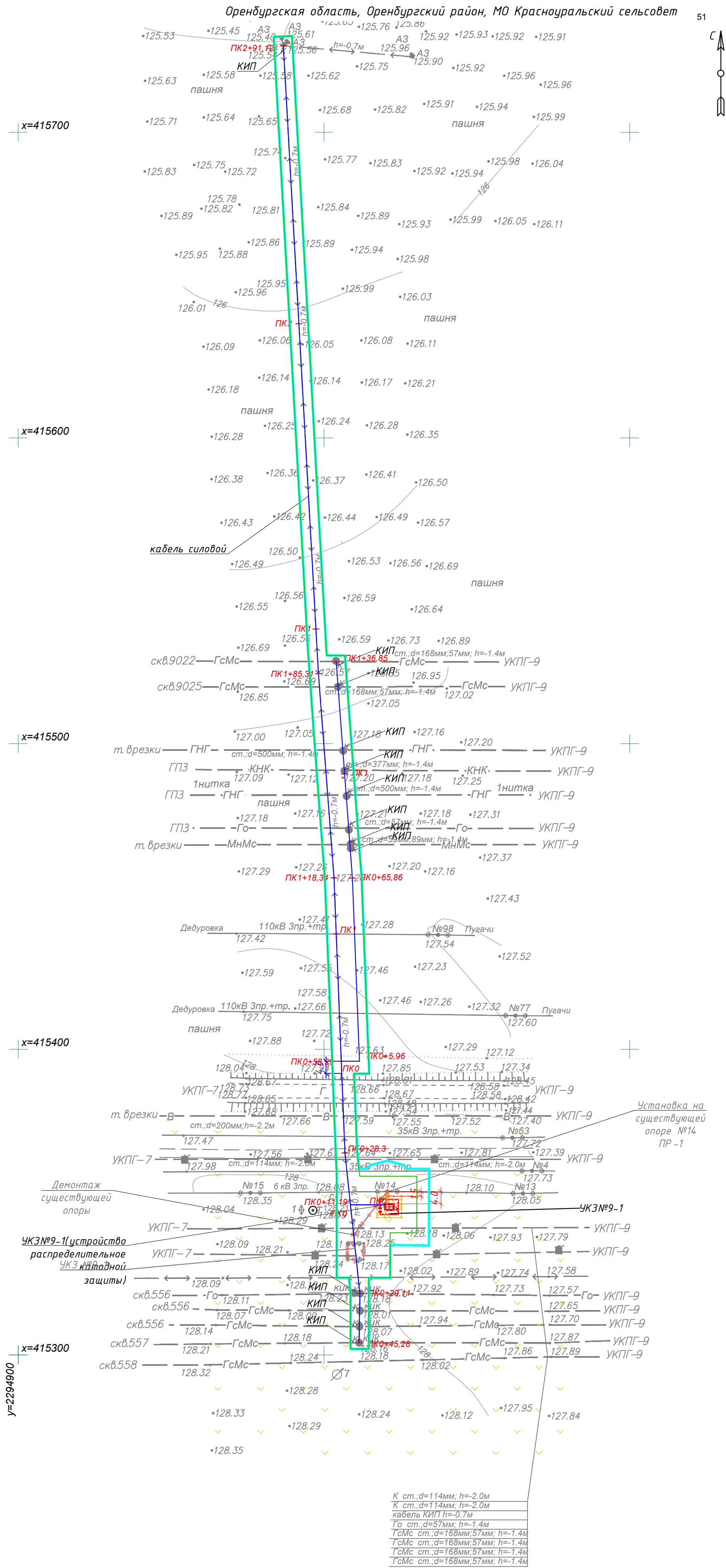
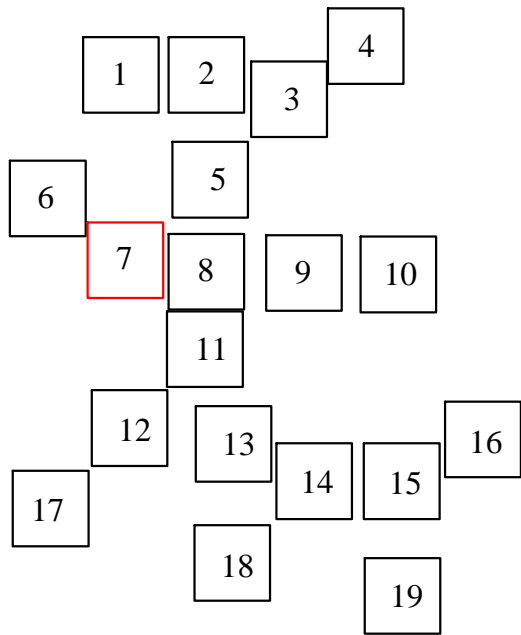
x=415500

x=415400

x=415300

y=2294900

Схема расположения листов



Примечания:
– границы зон планируемого размещения участков демонтажа, отсутствуют, т.к. работы будут проводиться в границах зон планируемого размещения линейного объекта.

Условные обозначения	
	– объект реконструкции (электрокабель)
	– границы зон планируемого размещения линейного объекта
	– границы территории, в отношении которой осуществляется подготовка проекта планировки территории
	– границы зон планируемого размещения ОКС
	– кабель ЭХЗ в траншее в х/ц трубе $\Phi 100\text{мм}$, $L=2,950\text{м}$;
	– заземление
	– ограждение
	– провод СИПЗ

Система координат – МСК-56
Система высот Балтийская (1977г.)
Сечение рельефа 0.5м

25/471/1608/20-9-ППТ4.ГЧ4						«Система противокоррозийной защиты УКПГ-9 Оренбургского НГКМ» инвестиционного проекта «Техническое перевооружение и реконструкция объектов добычи газа ОНГКМ» (код стройки 051-1001315)		
Изм.	Кол.ч.	Лист	№ док	Подпись	Дата	Материалы по обоснованию проекта планировки территории. Графическая часть	Стадия	Лист
Разработана	Михайлова	01.22					П	7
Н.контроль	Смирнов	01.22				Схема конструктивных и планировочных решений (Масштаб 1:1000)	ООО "ВолгоУралНИПИгаз" г. Оренбург	
ГИП	Нечаев	01.22						



x=415400

x=415300

x=415200

x=415100

+

+

+

+

+

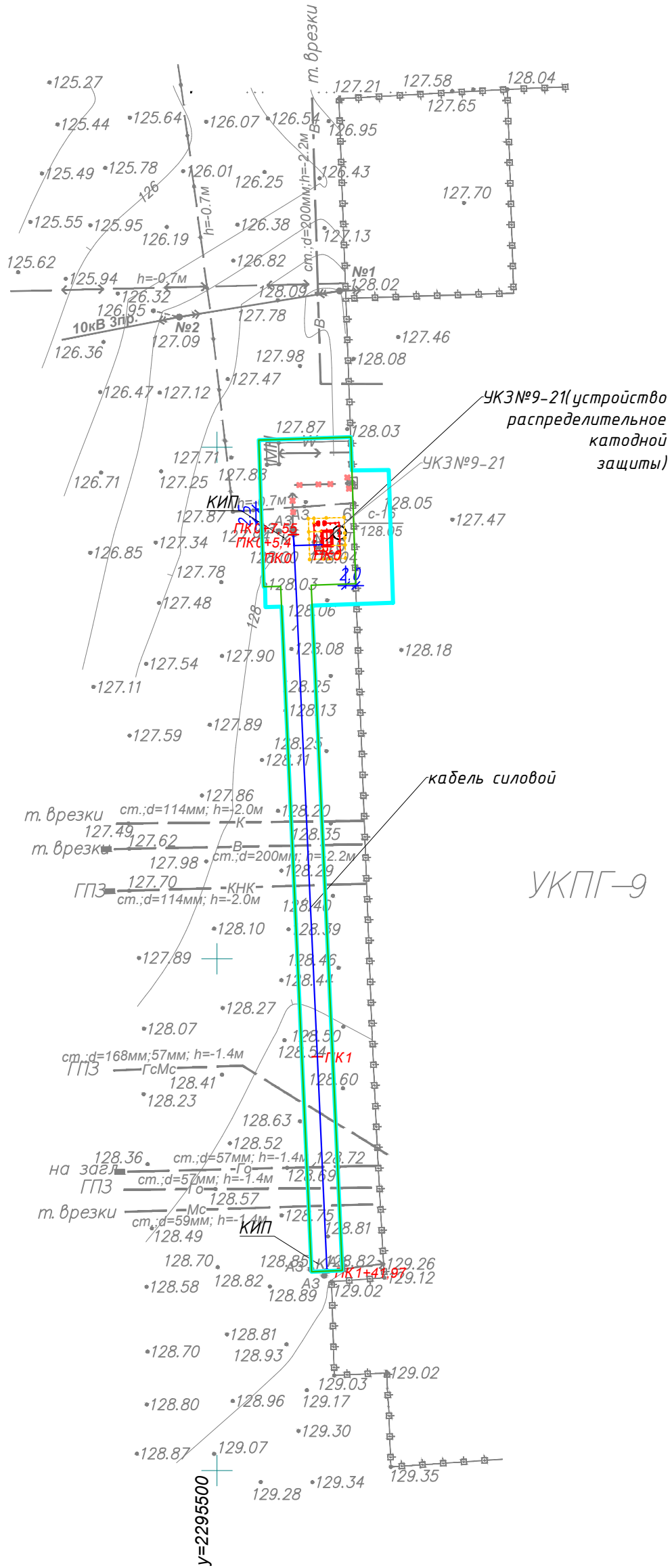
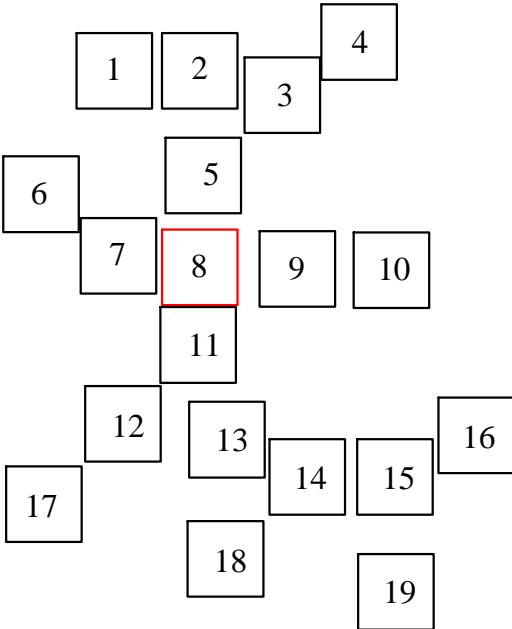


Схема расположения листов



Примечания:
- границы зон планируемого размещения участков демонтажа, отсутствуют, т.к. работы будут проводиться в границах зон планируемого размещения линейного объекта.

Условные обозначения	
	- объект реконструкции (электрокабель)
	- границы зон планируемого размещения линейного объекта
	- границы территории, в отношении которой осуществляется подготовка проекта планировки территории
	- границы зон планируемого размещения ОКС
	- кабель ЭХЗ в траншее в х/ц трубе Ф100мм, L=2,950м;
	- заземление
	- ограждение
	- провод СИПЗ

Система координат - МСК-56
Система высот Балтийская (1977г.)
Сечение рельефа 0.5м

25/471/1608/20-9-ППТ4.ГЧ4						«Система противокоррозийной защиты УКПГ-9 Оренбургского НГКМ» инвестиционного проекта «Техническое перевооружение и реконструкция объектов добычи газа ОНГКМ» (код стройки 051-1001315)		
Изм.	Кол.уч.	Лист	№ док.	Подпись	Дата	Материалы по обоснованию проекта планировки территории. Графическая часть	Лист	Листов
Разработал	Михайлова	01.22				Схема конструктивных и планировочных решений (Масштаб 1:1000)	7	8
Н.контроль	Смирнов	01.22						
ГИП	Нечаев	01.22				ООО "ВолгоУралНИПИгаз" г. Оренбург	19	

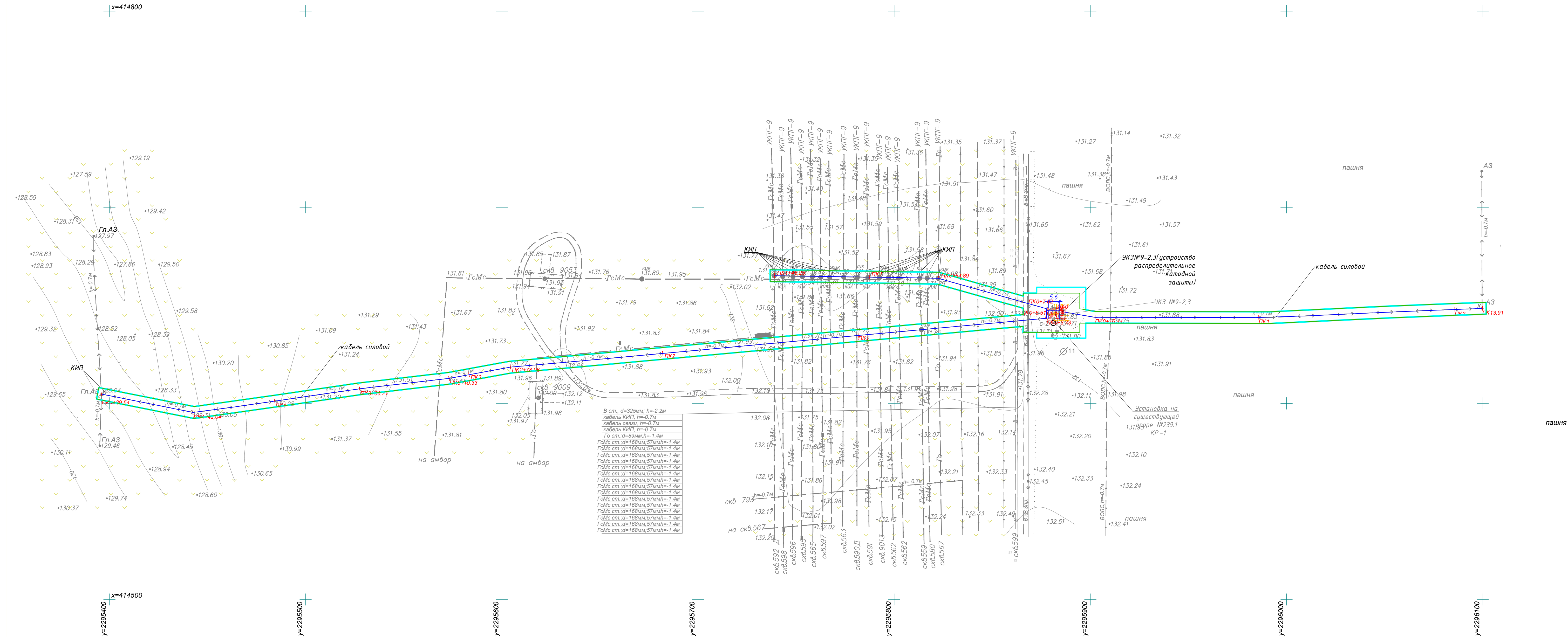
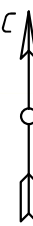
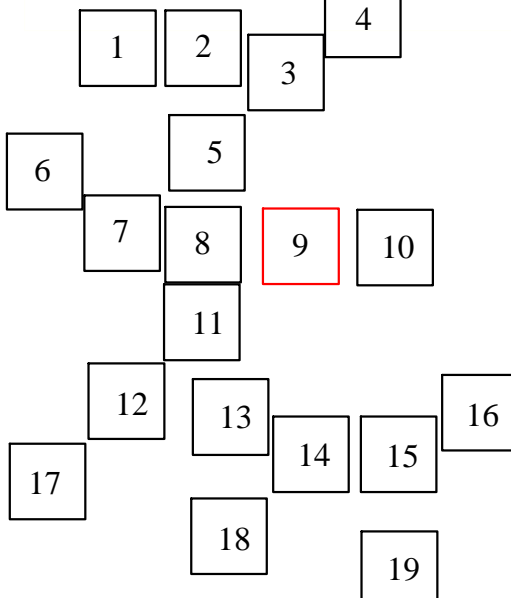


Схема расположения листов

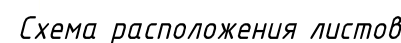
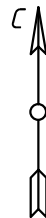


Условные обозначения	
	- объект реконструкции (электрокабель)
	- границы зон планируемого размещения линейного объекта
	- границы территории, в отношении которой осуществляется подготовка проекта планировки территории
	- границы зон планируемого размещения ОКС
	- кабель ЭХЗ в траншее в х/л трубе Ø100мм, L=2,950м;
	- заземление
	- ограждение
	- провод СИПЗ









Примечания:
- границы зон планируемого размещения участков демонтажа, отсутствуют, т.к. работы будут проводиться в границах зон планируемого размещения линейного объекта.

Система координат - МСК-56
Система высот Балтийская (1977г.)
Сечение рельефа 0.5м

25/411/1608/20-9-ППТ4.ГЧ4					
«Система противокоррозийной защиты УКПГ-9 Оренбургского НГКМ» инвестиционного проекта «Техническое перевооружение и реконструкция объектов добычи газа ОНГКМ» (код строки 051-1001315)					
Изм.	Кол.	Лист	№ док.	Подпись	Дата
Разработал	Михайлова				01.22
Н. контроль	Смирнов				01.22
ГИП	Нечаев				01.22
Материалы по обоснованию проекта планировки территории. Графическая часть				Стадия	Лист
П				9	19
Схема конструктивных и планировочных решений (Масштаб 1:1000)				ООО "Волга-Урал-Ил" г. Оренбург	



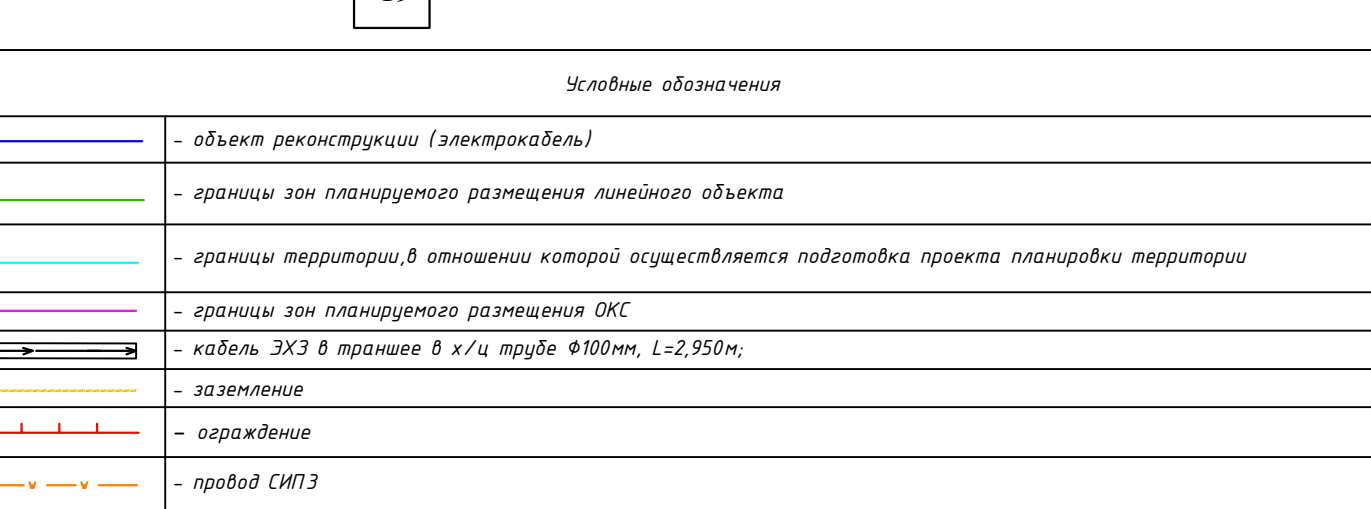
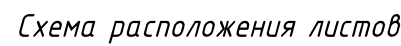
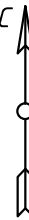
A 19-cell grid is shown, with cells numbered 1 to 19. The grid is irregular in shape. Cell 10 is highlighted with a red border. The cells are arranged as follows: Row 1: 1, 2, 3, 4; Row 2: 5; Row 3: 6, 7, 8, 9, 10; Row 4: 11; Row 5: 12, 13; Row 6: 14, 15, 16; Row 7: 17; Row 8: 18; Row 9: 19.

Условные обозначения	
	- объект реконструкции (электрокабель)
	- границы зон планируемого размещения линейного объекта
	- границы территории, в отношении которой осуществляется подготовка проекта планировки территории
	- границы зон планируемого размещения ОКС
	- кабель ЭХЗ в траншее в х/ц трубе $\Phi 100$ мм, L=2,950 м;
	- заземление
	- ограждение
	- провод СИПЗ




Примечания:
– границы зон планируемого размещения участков демонтажа, отсутствуют, т.к. работы будут проводиться в границах зон планируемого размещения линейного объекта.

Система координат - МСК-56
Система высот Балтийская (1977г.)
Сечение рельефа 0.5м

						25/471/1608/20-9-ППТ4.ГЧ4				
						«Система противокоррозийной защиты УКПГ-9 Оренбургского НГКМ» инвестиционного проекта «Техническое перевооружение и реконструкция объектов добычи газа ОНГКМ» (код стройки 051-1001315)				
Изм.	Кол.уч	Лист	№ док	Подпись	Дата	Материалы по обоснованию проекта планировки территории. Графическая часть	Стадия	Лист	Листов	
Разработал		Михайлова		<i>Muc</i>	01.22		П	10	19	
Н.контроль		Смирнов		<i>Hg</i>	01.22					
ГИП		Нечаев		<i>AZ</i>	01.22					
						Схема конструктивных и планировочных решений (Масштаб 1:1000)	ООО "ВолгоградНИИГаз" г. Оренбург			



Система координат - МСК-56
Система высот Балтийская (1977г.)
Сечение рельефа 0.5м

						25/471/1608/20-9-ППТ4.ГЧ4			
						«Система противокоррозийной защиты УКПГ-9 Оренбургского НГКМ» инвестиционного проекта «Техническое перевооружение и реконструкция объектов добычи газа ОНГКМ» (код стройки 051-1001315)			
Изм.	Кол.у	Лист	№ док	Подпись	Дата	Материалы по обоснованию проекта планировки территории. Графическая часть	Стадия	Лист	Листов
Разработал	Михайлова		01.22				П	11	19
Н.контроль	Смирнов		01.22						
ГИП	Нечаев		01.22			Схема конструктивных и планировочных решений (Масштаб 1:1000)	ООО "ВолгоУралНИИГаз" г. Оренбург		

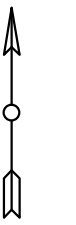
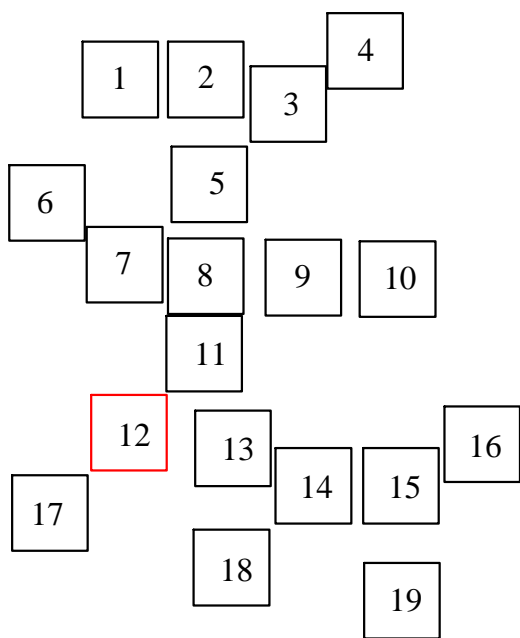










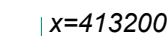
Схема расположения листов



Примечания:
– границы зон планируемого размещения участков демонтажа, отсутствуют, т.к. работы будут проводиться в границах зон планируемого размещения линейного объекта.

Условные обозначения	
	- объект реконструкции (электрокабель)
	- границы зон планируемого размещения линейного объекта
	- границы территории, в отношении которой осуществляется подготовка проекта планировки территории
	- границы зон планируемого размещения ОКС
	- кабель ЭХЗ в траншее в х/ч трубе $\Phi 100$ мм, $L=2,950$ м;
	- заземление
	- ограждение
	- провод СИПЗ

						25/471/1608/20-9-ППТ4.ГЧ4			
						«Система противокоррозийной защиты УКПГ–9 Оренбургского НГКМ» инвестиционного проекта «Техническое перевооружение и реконструкция объектов добычи газа ОНГКМ» (код стройки 051-1001315)			
Изм.	Кол.ч	Лист	№ док	Подпись	Дата	Материалы по обоснованию проекта планировки территории. Графическая часть	Страница	Лист	Листов
Разработал				<i>Мисюк</i>	01.22		П	12	19
Н.контроль				<i>Ис</i>	01.22				
ГИП				<i>Нечаев</i>	01.22	Схема конструктивных и планировочных решений (Масштаб 1:1000)	ООО "ВолгоградНИПИгаз" г. Оренбург		



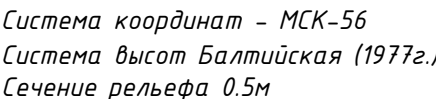

A diagram showing 19 numbered boxes arranged in a non-linear pattern. Box 13 is highlighted with a red border. The boxes are numbered 1 through 19, with 13 being the central focus.

Инв. № подл	Подпись и дата	Взам. инв. №

Примечания:
– границы зон планируемого размещения участков демонтажа отсутствуют, т.к. работы будут проводиться в границах зон планируемого размещения линейного объекта.

Схема конструктивных и планировочных решений (Масштаб 1:1000)	ООО "ВолгоУралНИПИгаз" г. Оренбург
--	---------------------------------------

Формат А2

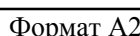


Формат А2

A diagram of a 19-cell grid. The cells are numbered 1 through 19. Cell 14 is highlighted with a red border. The grid is arranged as follows:

- Row 1: Cells 1, 2, 3, 4
- Row 2: Cells 6, 5, 9, 10
- Row 3: Cells 7, 8, 11
- Row 4: Cells 12, 13, 14, 15, 16
- Row 5: Cells 17, 18, 19

Примечания:
- границы зон планируемого размещения участков демонтажа отсутствуют, т.к. работы будут проводиться в границах зон планируемого размещения линейного объекта.



Примечания:
- границы зон планируемого размещения участков демонтажа, отсутствуют, т.к. работы будут проводиться в границах зон планируемого размещения линейного объекта.

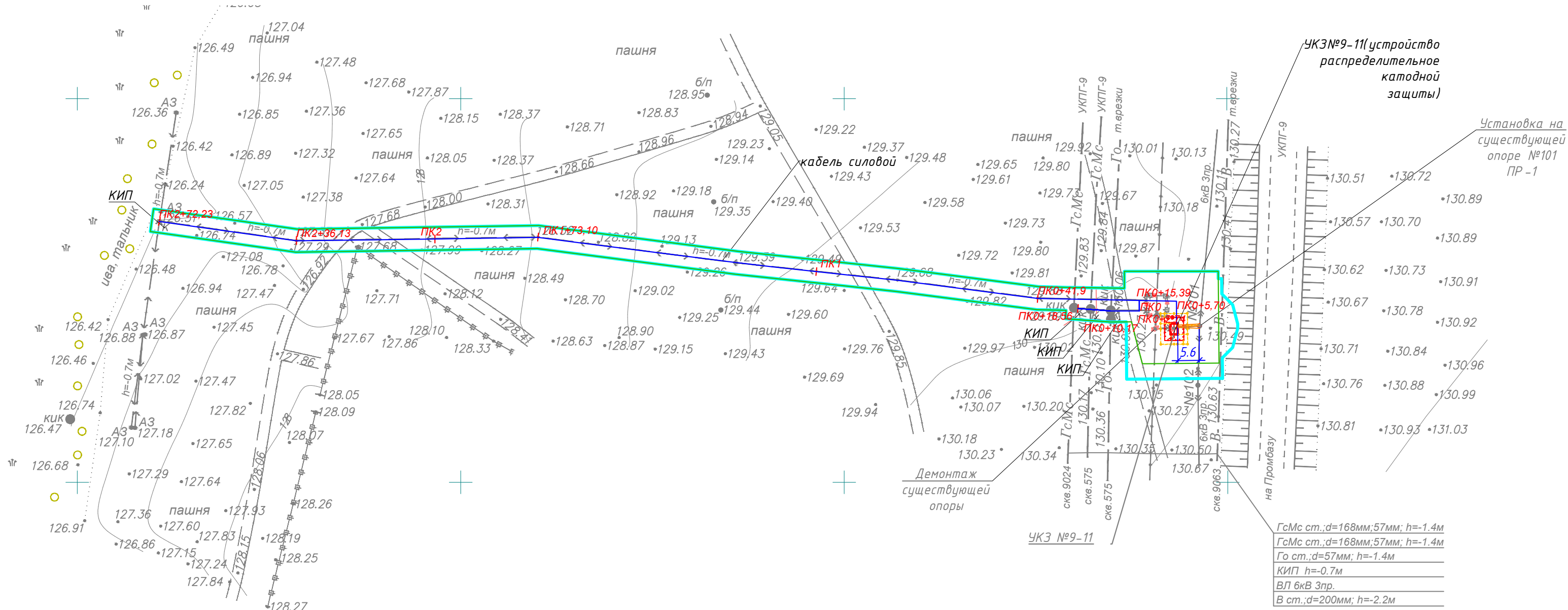
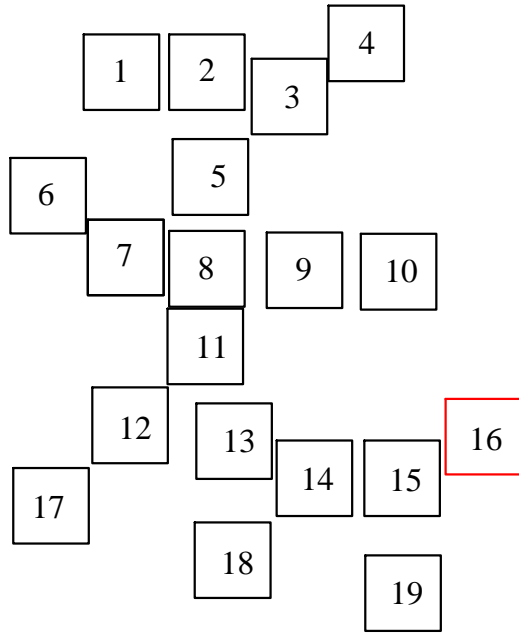


Схема расположения листов



Условные обозначения

	- объект реконструкции (электрокабель)
	- границы зон планируемого размещения линейного объекта
	- границы территории, в отношении которой осуществляется подготовка проекта планировки территории
	- границы зон планируемого размещения ОКС
	- кабель ЭХЗ в траншее в х/ц трубе Ф100мм, L=2,950м;
	- заземление
	- ограждение
	- провод СИПЗ

Примечания:
- границы зон планируемого размещения участков демонтажа, отсутствуют, т.к. работы будут проводиться в границах зон планируемого размещения линейного объекта.

Система координат – МСК-56
Система высот Балтийская (1977г.)
Сечение рельефа 0.5м

25/471/1608/20-9-ППТ4.ГЧ4					
«Система противокоррозионной защиты УКПГ-9 Оренбургского НГКМ» инвестиционного проекта «Техническое перевооружение и реконструкция объектов добычи газа ОНГКМ» (код стройки 051-1001315)					
Изм.	Кол.уч.	Лист	№ док	Подпись	Дата
Разработал	Михайлова	01.22			
Н.контроль	Смирнов	01.22			
ГИП	Нечаев	01.22			
Материалы по обоснованию проекта планировки территории. Графическая часть					Стадия
					Лист
					Листов
Схема конструктивных и планировочных решений (Масштаб 1:1000)					ООО "ВолгаУралНИПИгаз" г. Оренбург











$x=412100$

$$v = 2293200$$
 $y = 2293300$ $y = 2293400$

Согласовано

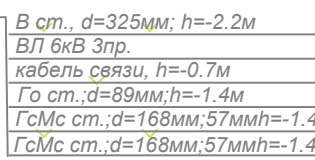
Инв. № подл	Подпись и дата	Взам. инв. №
-------------	----------------	--------------

Условные обозначения	
	- объект реконструкции (электрокабель)
	- границы зон планируемого размещения линейного объекта
	- границы территории, в отношении которой осуществляется подготовка проекта планировки территории
	- границы зон планируемого размещения ОКС
	- кабель ЭХЗ в траншее в х/ц трубе $\Phi 100$ мм, $L=2,950$ м;
	- заземление
	- ограждение
	- провод СИПЗ

Примечания:
- границы зон планируемого размещения участков демонтажа, отсутствуют, т.к. работы будут проводиться в границах зон планируемого размещения линейного объекта.

Система координат - МСК-56
Система высот Балтийская (1977г.)
Сечение рельефа 0.5м

[illegible]






A 4x4 grid of boxes, some containing numbers. The boxes are arranged in a sparse pattern. Box 18 is highlighted with a red border.

	1	2		3	4		
6		5					
	7	8	9	10			
		11					
	12	13					16
17			14	15			
		18					
						19	

Примечания:
- границы зон планируемого размещения участков демонтажа, отсутствуют, т.к. работы будут проводиться в границах зон планируемого размещения линейного объекта.

25/471/1608/20-9-ППТ4.ГЧ4

						25/471/1608/20-9-ППТ4.ГЧ4			
						«Система противокоррозионной защиты УКПД -9 Оренбургского НГКМ» инвестиционного проекта «Техническое перевооружение и реконструкция объектов добычи газа ОНГКМ» (код стройки 051-1001315)			
Изм.	Кол.уч	Лист	№ док	Подпись	Дата	Материалы по обоснованию проекта планировки территории. Графическая часть	Стадия	Лист	Листов
Разработал	Михайлова				01.22		П	18	19
Н.контроль	Смирнов				01.22				
ГИП	Нечаев				01.22				
						Схема конструктивных и планировочных решений (Масштаб 1:1000)			
						ООО "ВолгоградНИПИгаз" г. Оренбург			

